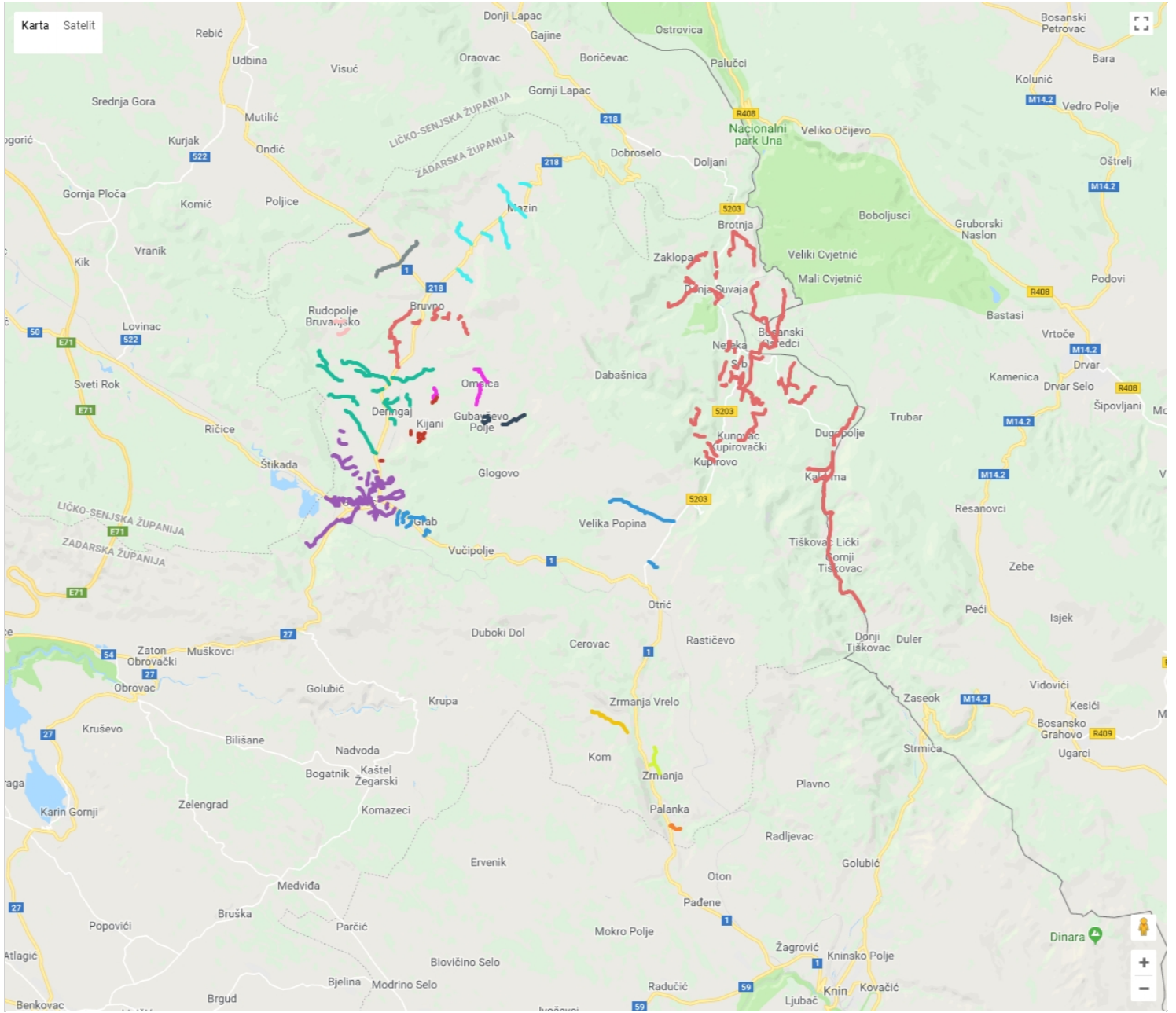


Sumarni prikaz po mjesnim odborima

Županija	Lokalna samouprava	Mjesni odbor	Duljina dionice - GPS (km)	Prosječna nadmorska visina (m)
ZADARSKA	Općina Gračac	Bravno	8,802	730,88
		Deringaj	6,955	643,60
		Grab	4,041	561,79
		Gračac	30,304	567,25
		Gubačevo Polje	2,389	775,11
		Javornik	2,697	546,03
		Kijani	2,220	617,31
		Klapavice	4,744	749,05
		Kusac	0,929	272,85
		Mazin	9,007	814,57
		Omsica	3,731	748,68
		Palanka	1,984	274,67
		Rudopolje	1,423	688,52
		Srb	67,450	534,42
		Tomingaj	13,152	641,20
Velika Popina	4,872	662,10		
			164,700	596,43



ZADARSKA -> Općina Gračac -> Bruvno

Naziv	Broj/oznaka ceste	Duljina dionice - GPS (km)	Prosječna nadmorska visina (m)
Bruvno odvojeci	NC-GR-105	8,802	730,88
		8,802	730,88

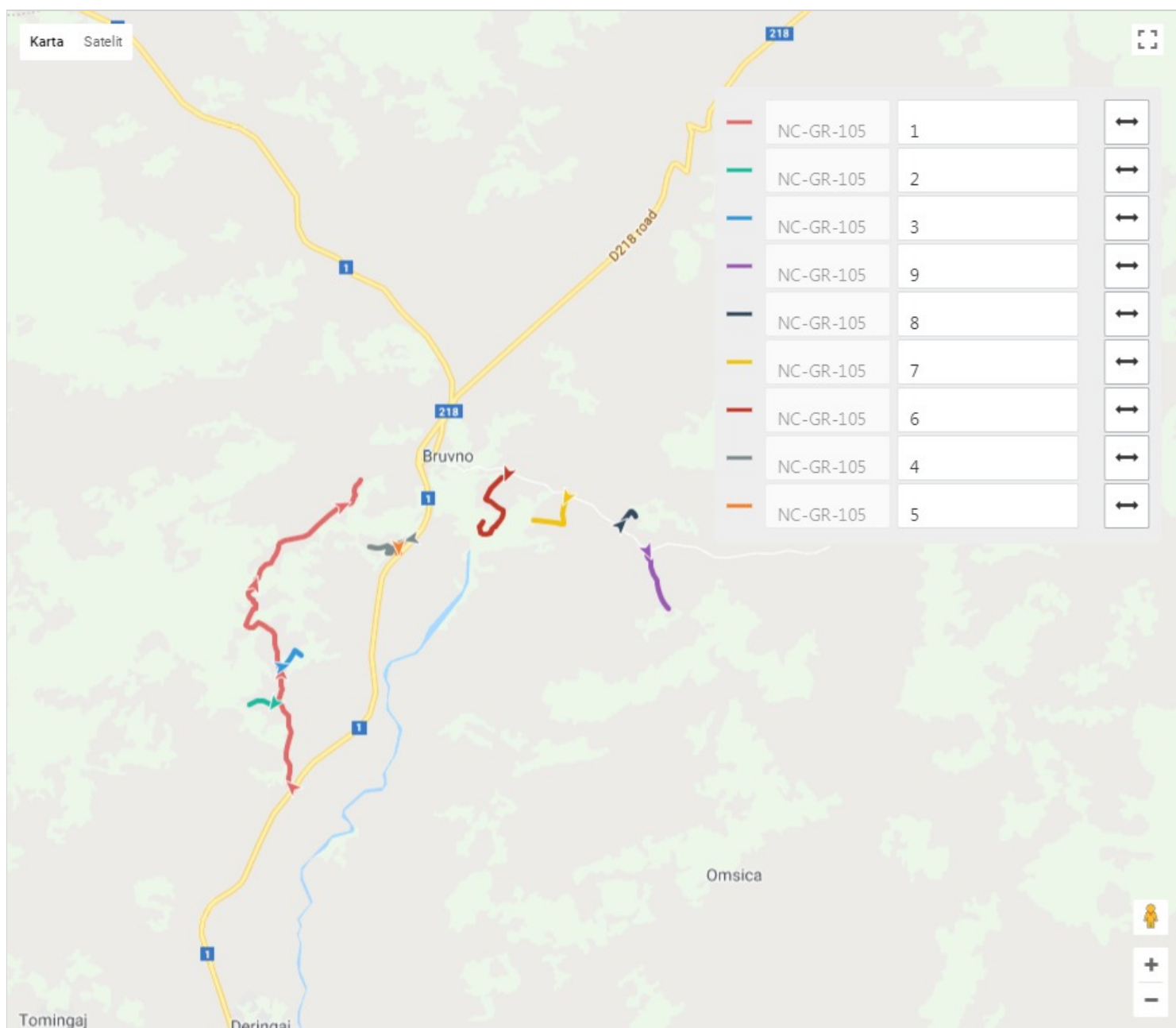


Naziv:	Bruvno odvojci
Broj/oznaka ceste:	NC-GR-105
Kategorija ceste:	Nerazvrstana

Županija:	ZADARSKA
Lokalna samouprava:	Općina Gračac
Mjesni odbor:	Bruvno
Naselje:	Bruvno
Ulica/ulice:	
Mjesto pripravnosti:	

Duljina ceste - službeno:	0,000
Duljina ceste - GPS (km):	8,802

Prosječna visina - GPS (m):	730,88
------------------------------------	--------



ZADARSKA -> Općina Gračac -> Deringaj

Naziv	Broj/oznaka ceste	Duljina dionice - GPS (km)	Prosječna nadmorska visina (m)
Deringaj odvojeci	NC-GR-109	6,955	643,60
		6,955	643,60

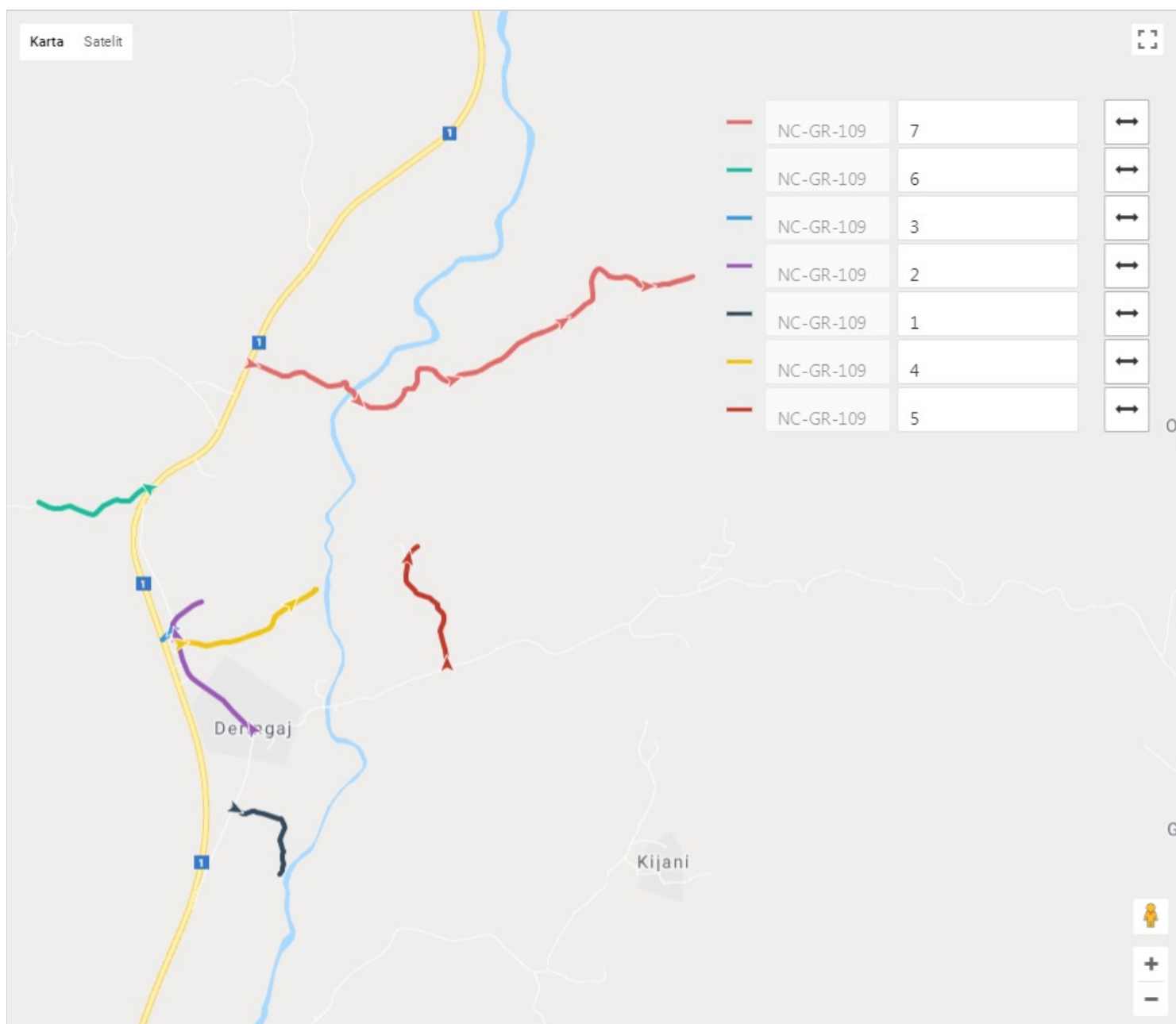


Naziv:	Deringaj odvojeci
Broj/oznaka ceste:	NC-GR-109
Kategorija ceste:	Nerazvrstana

Županija:	ZADARSKA
Lokalna samouprava:	Općina Gračac
Mjesni odbor:	Deringaj
Naselje:	Deringaj
Ulica/ulice:	
Mjesto pripravnosti:	

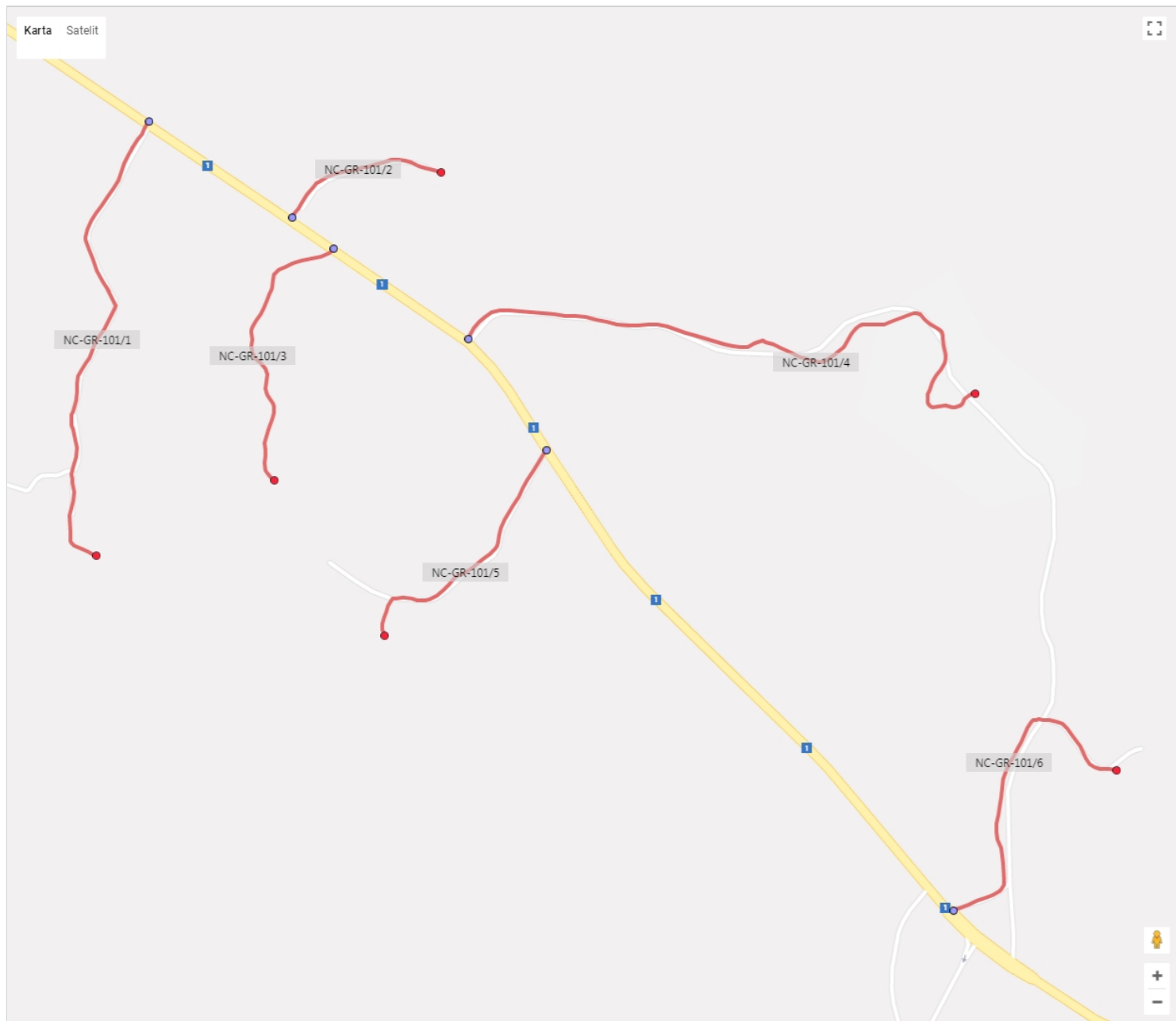
Duljina ceste - službeno:	0,000
Duljina ceste - GPS (km):	6,955

Prosječna visina - GPS (m):	643,60
------------------------------------	--------



ZADARSKA -> Općina Gračac -> Grab

Naziv	Broj/oznaka ceste	Duljina dionice - GPS (km)	Prosječna nadmorska visina (m)
Grab odvojci	NC-GR-101	4,041	561,79
		4,041	561,79

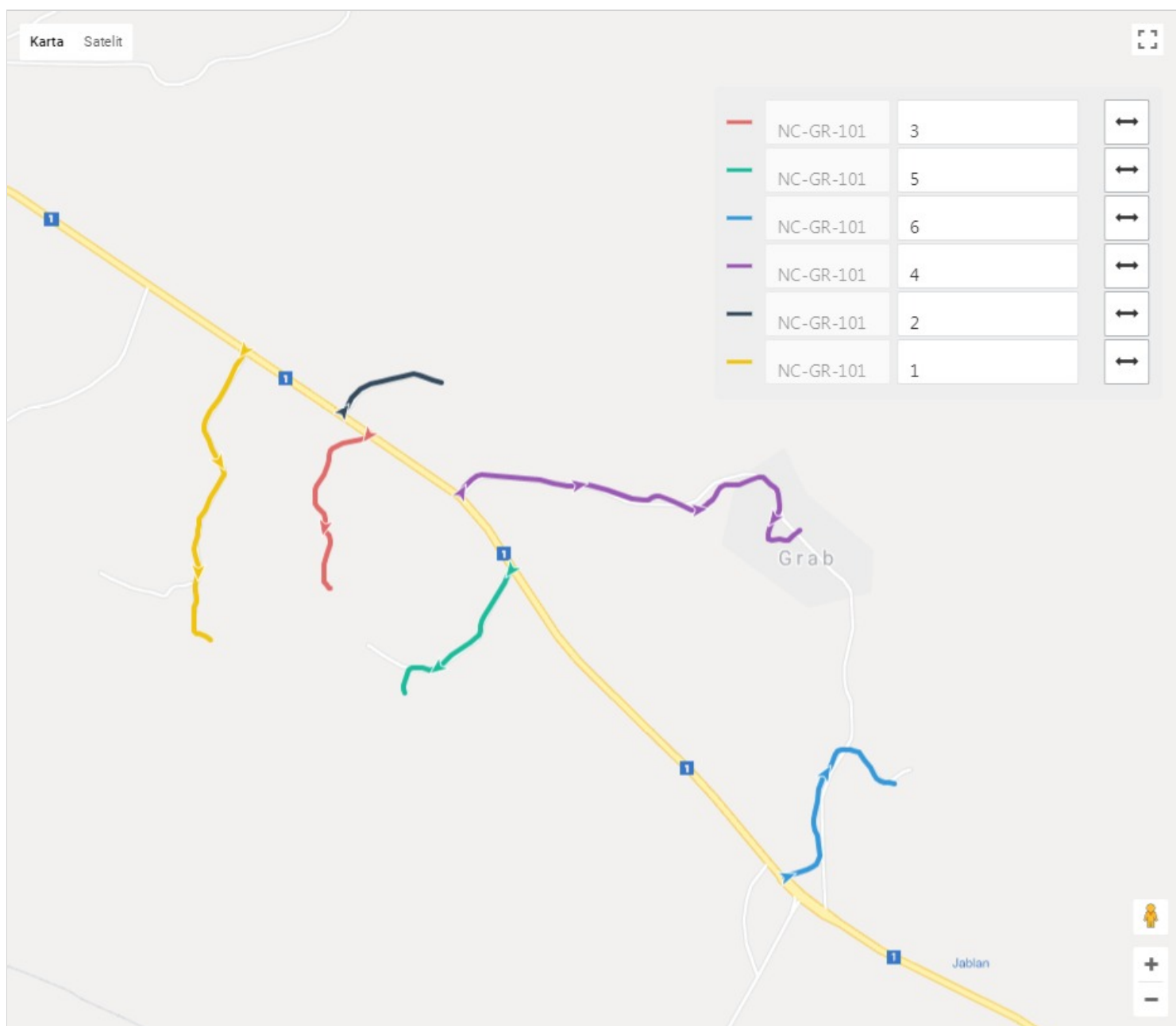


Naziv:	Grab odvojci
Broj/oznaka ceste:	NC-GR-101
Kategorija ceste:	Nerazvrstana

Županija:	ZADARSKA
Lokalna samouprava:	Općina Gračac
Mjesni odbor:	Grab
Naselje:	Grab
Ulica/ulice:	
Mjesto pripravnosti:	

Duljina ceste - službeno:	0,000
Duljina ceste - GPS (km):	4,041

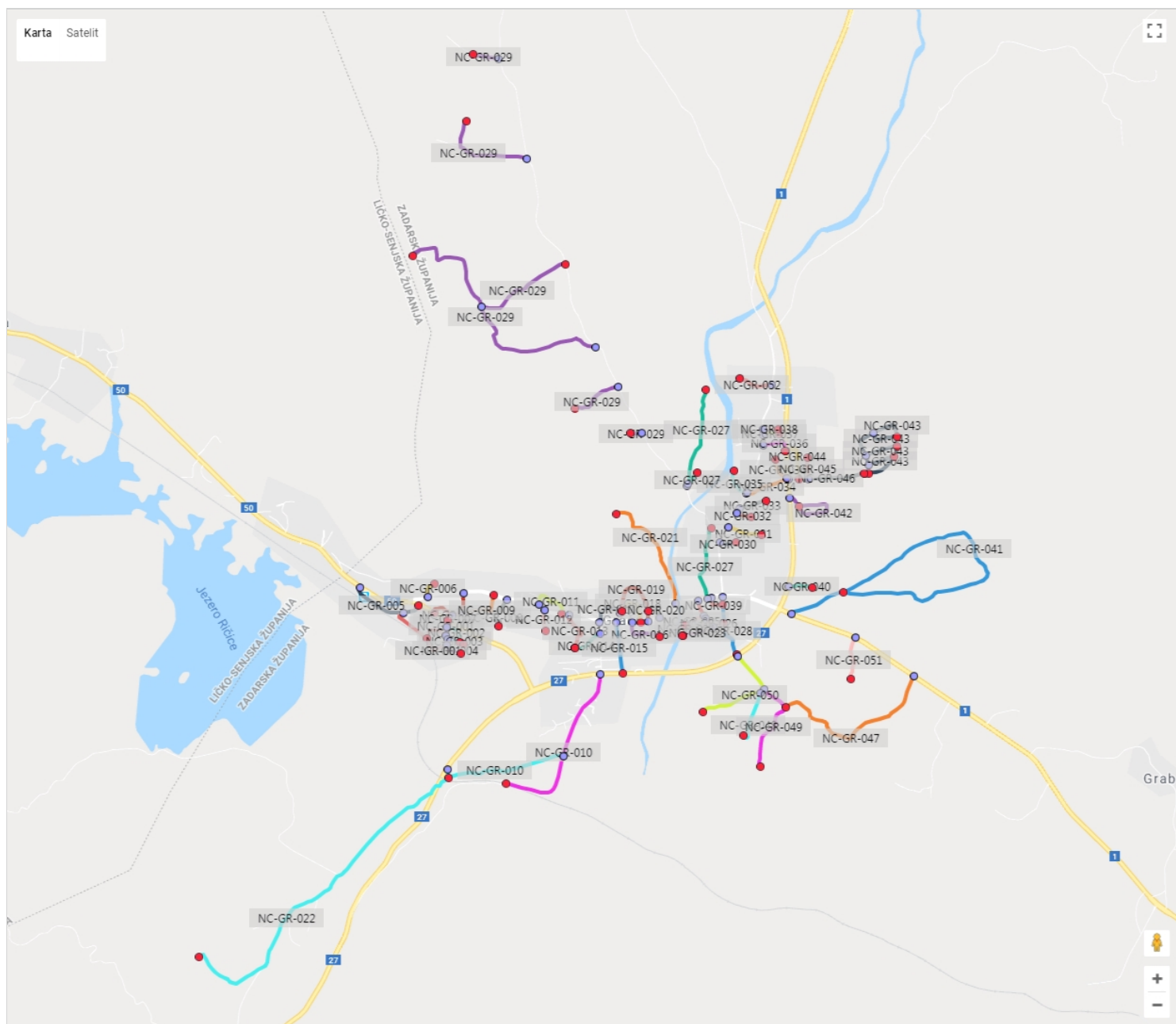
Prosječna visina - GPS (m):	561,79
------------------------------------	--------



ZADARSKA -> Općina Gračac -> Gračac

	Naziv	Broj/oznaka ceste	Duljina dionice - GPS (km)	Prosječna nadmorska visina (m)
	Pružna ulica	NC-GR-001	0,881	559,84
	Pružni odvojak 1	NC-GR-002	0,163	559,81
	Pružni odvojak 2	NC-GR-003	0,124	559,44
	Pružni odvojak 3	NC-GR-004	0,131	555,55
	Željeznička ulica	NC-GR-005	0,536	561,13
	Tihi dol	NC-GR-006	0,114	563,61
	Dalmatinska ulica	NC-GR-007	0,448	553,26
	Slavonska ulica	NC-GR-008	0,268	552,68
	Zagorska ulica	NC-GR-009	0,332	552,15
	Ulica Podvelebitsko naselje	NC-GR-010	0,864	552,89
	Velebitska ulica	NC-GR-010	1,291	560,06
	Kralja Zvonimira	NC-GR-011	0,297	557,21
	Ulica Sv.Mihovila	NC-GR-012	0,151	552,23
	Ulica Sv.Roka	NC-GR-013	0,295	554,60
	Obrovački odvojak	NC-GR-014	0,228	552,97
	Kneza Branimira	NC-GR-015	0,372	563,62
	Školska ulica	NC-GR-016	0,290	567,88
	Kneza Mislava	NC-GR-017	0,226	555,80
	Kneza Trpimira	NC-GR-018	0,286	557,46
	Bana Josipa Jelačića	NC-GR-019	0,501	568,05
	Kralja Tomislava	NC-GR-020	0,118	562,74
	Obala Otuče	NC-GR-021	0,890	560,87
	Maslenička ulica	NC-GR-022	2,667	563,60
	Zlatka Orkića	NC-GR-023	0,235	562,41
	Joze Ilijića	NC-GR-024	0,246	561,03
	Trpimira Bakarića	NC-GR-025	0,155	567,36
	Hrvatskog sokola	NC-GR-026	0,309	566,21
	Hrvatske mladeži	NC-GR-027	1,371	573,17
	Hrvatskog proljeća	NC-GR-028	0,460	568,73
	Bjelolasička	NC-GR-029	4,018	582,24
	Nazorova	NC-GR-030	0,118	572,30
	Cesarićeva	NC-GR-031	0,247	570,21
	Ujevićeva	NC-GR-032	0,105	570,47
	Mažuranićeva	NC-GR-033	0,200	571,87
	Kozarčeva	NC-GR-034	0,490	569,33
	Ilirskog preporoda	NC-GR-035	0,207	564,69
	Psunjska	NC-GR-036	0,219	570,48
	Papučka	NC-GR-037	0,118	569,75
	Plješevička	NC-GR-038	0,113	570,73
	Park dr. Tuđmana	NC-GR-039	0,126	570,86
	Mali put	NC-GR-040	0,170	573,41
	Sljemenska	NC-GR-041	2,919	568,29
	Naselje 1	NC-GR-042	0,589	572,54
	Naselje 2	NC-GR-043	1,647	570,70
	Stepinčeva	NC-GR-044	0,293	568,59
	Fruškogorska	NC-GR-045	0,156	569,55

	Bobovačka ulica	NC-GR-046	0,555	571,91
	Plitvička	NC-GR-047	1,289	564,37
	Plitvički odvojak 1	NC-GR-048	0,380	568,91
	Plitvički odvojak 2	NC-GR-049	0,720	564,14
	Radnička	NC-GR-050	0,800	568,66
	Nikole Turkalja	NC-GR-051	0,328	566,95
	Kakanjska	NC-GR-052	0,248	575,72
			30,304	567,25

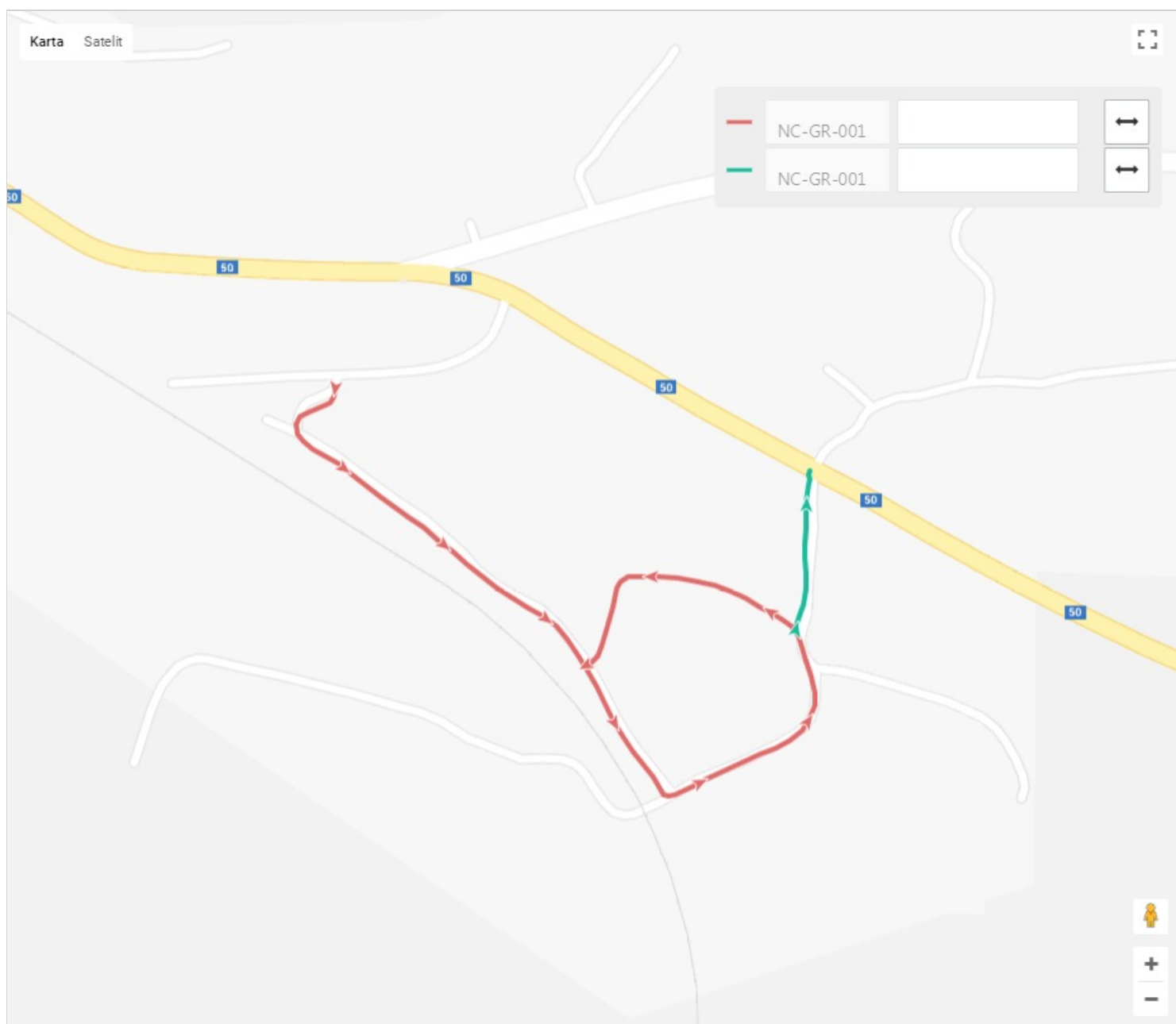


Naziv:	Pružna ulica
Broj/oznaka ceste:	NC-GR-001
Kategorija ceste:	Nerazvrstana

Županija:	ZADARSKA
Lokalna samouprava:	Općina Gračac
Mjesni odbor:	Gračac
Naselje:	Gračac
Ulica/ulice:	
Mjesto pripravnosti:	

Duljina ceste - službeno:	0,000
Duljina ceste - GPS (km):	0,881

Prosječna visina - GPS (m):	559,84
------------------------------------	--------

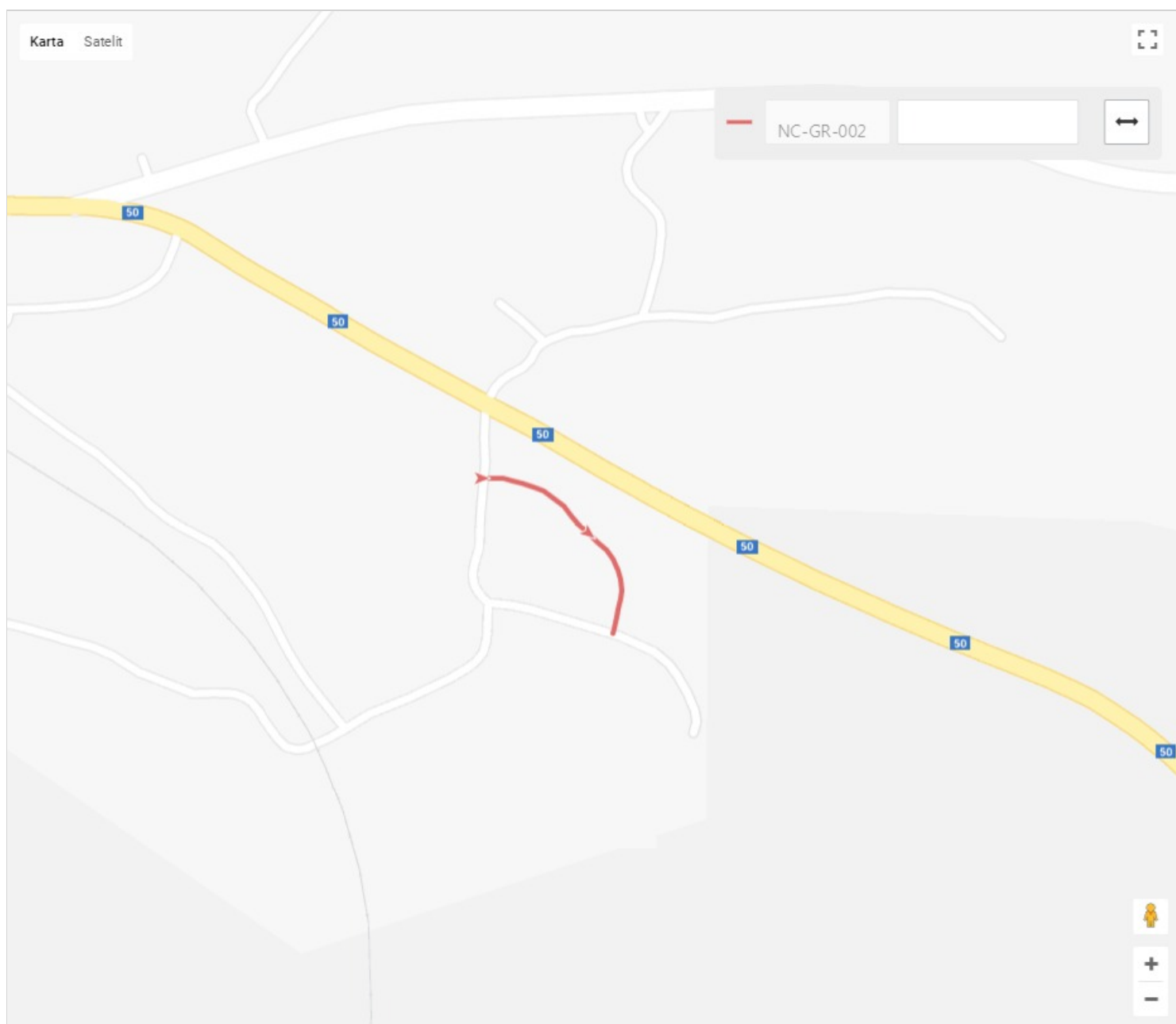


Naziv:	Pružni odvojak 1
Broj/oznaka ceste:	NC-GR-002
Kategorija ceste:	Nerazvrstana

Županija:	ZADARSKA
Lokalna samouprava:	Općina Gračac
Mjesni odbor:	Gračac
Naselje:	Gračac
Ulica/ulice:	
Mjesto pripravnosti:	

Duljina ceste - službeno:	0,000
Duljina ceste - GPS (km):	0,163

Prosječna visina - GPS (m):	559,81
------------------------------------	--------



Naziv:	Pružni odvojak 2
Broj/oznaka ceste:	NC-GR-003
Kategorija ceste:	Nerazvrstana

Županija:	ZADARSKA
Lokalna samouprava:	Općina Gračac
Mjesni odbor:	Gračac
Naselje:	Gračac
Ulica/ulice:	
Mjesto pripravnosti:	

Duljina ceste - službeno:	0,000
Duljina ceste - GPS (km):	0,124

Prosječna visina - GPS (m):	559,44
-----------------------------	--------

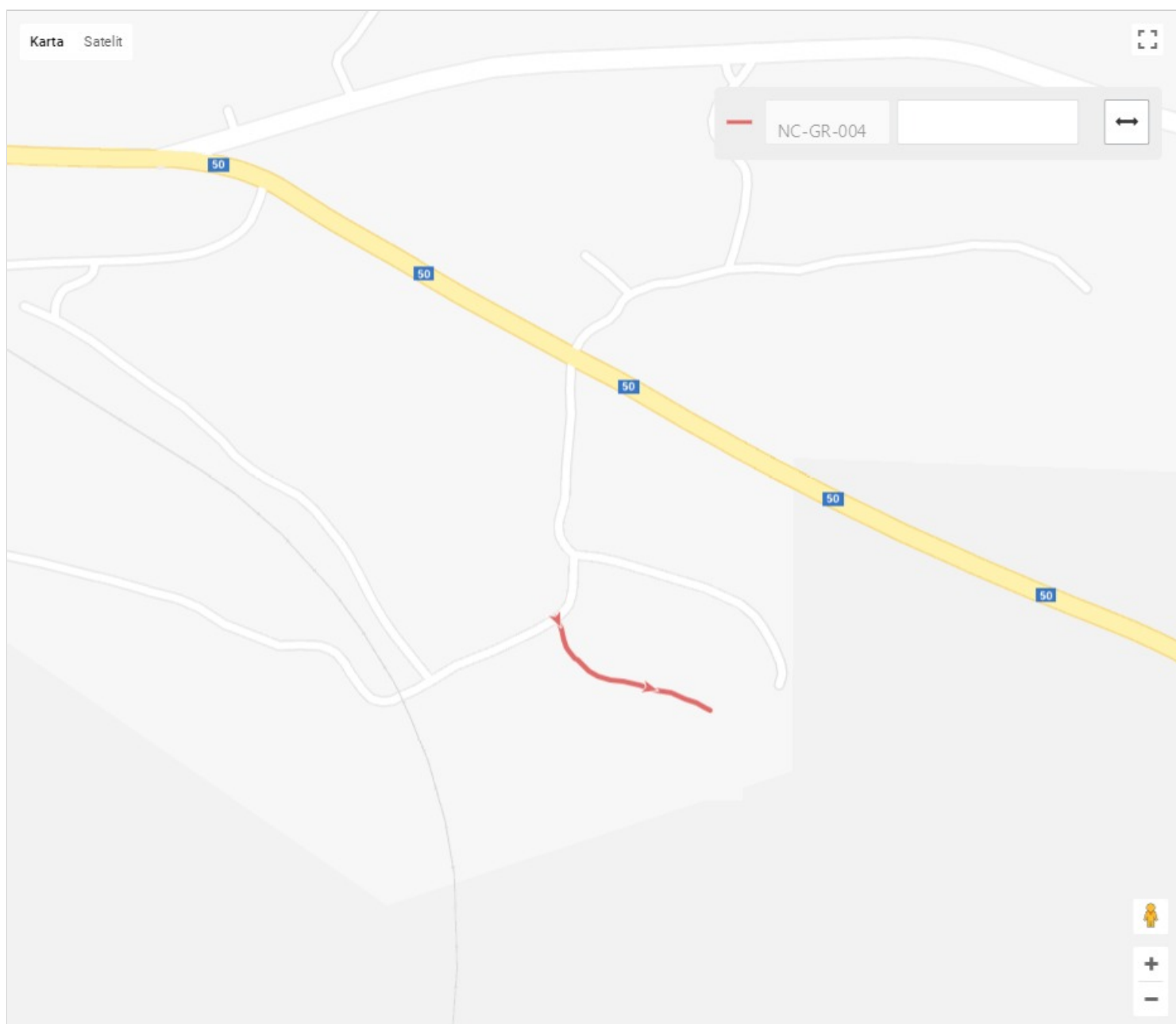


Naziv:	Pružni odvojak 3
Broj/oznaka ceste:	NC-GR-004
Kategorija ceste:	Nerazvrstana

Županija:	ZADARSKA
Lokalna samouprava:	Općina Gračac
Mjesni odbor:	Gračac
Naselje:	Gračac
Ulica/ulice:	
Mjesto pripravnosti:	

Duljina ceste - službeno:	0,000
Duljina ceste - GPS (km):	0,131

Prosječna visina - GPS (m):	555,55
------------------------------------	--------

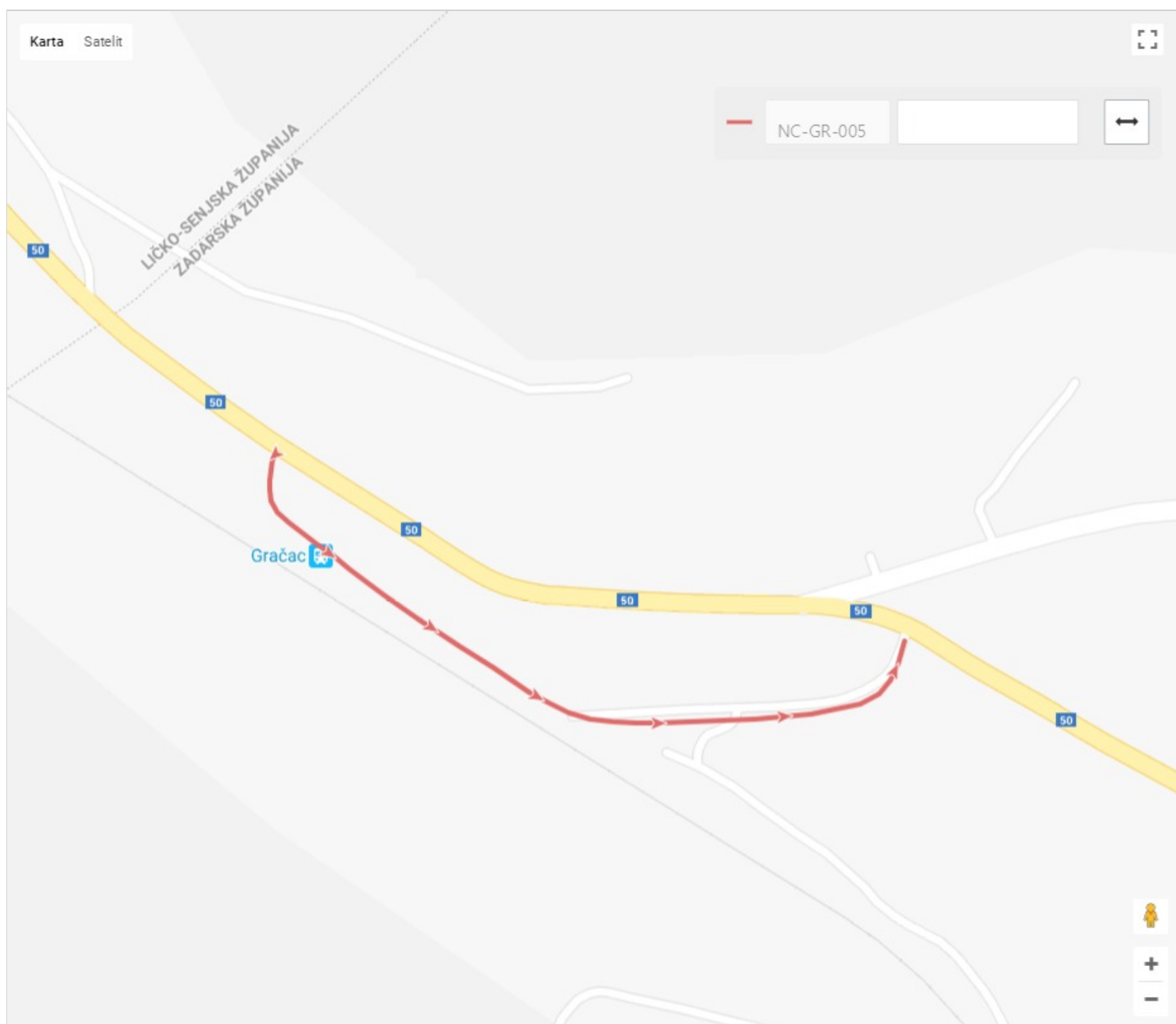


Naziv:	Željeznička ulica
Broj/oznaka ceste:	NC-GR-005
Kategorija ceste:	Nerazvrstana

Županija:	ZADARSKA
Lokalna samouprava:	Općina Gračac
Mjesni odbor:	Gračac
Naselje:	Gračac
Ulica/ulice:	
Mjesto pripravnosti:	

Duljina ceste - službeno:	0,000
Duljina ceste - GPS (km):	0,536

Prosječna visina - GPS (m):	561,13
------------------------------------	--------

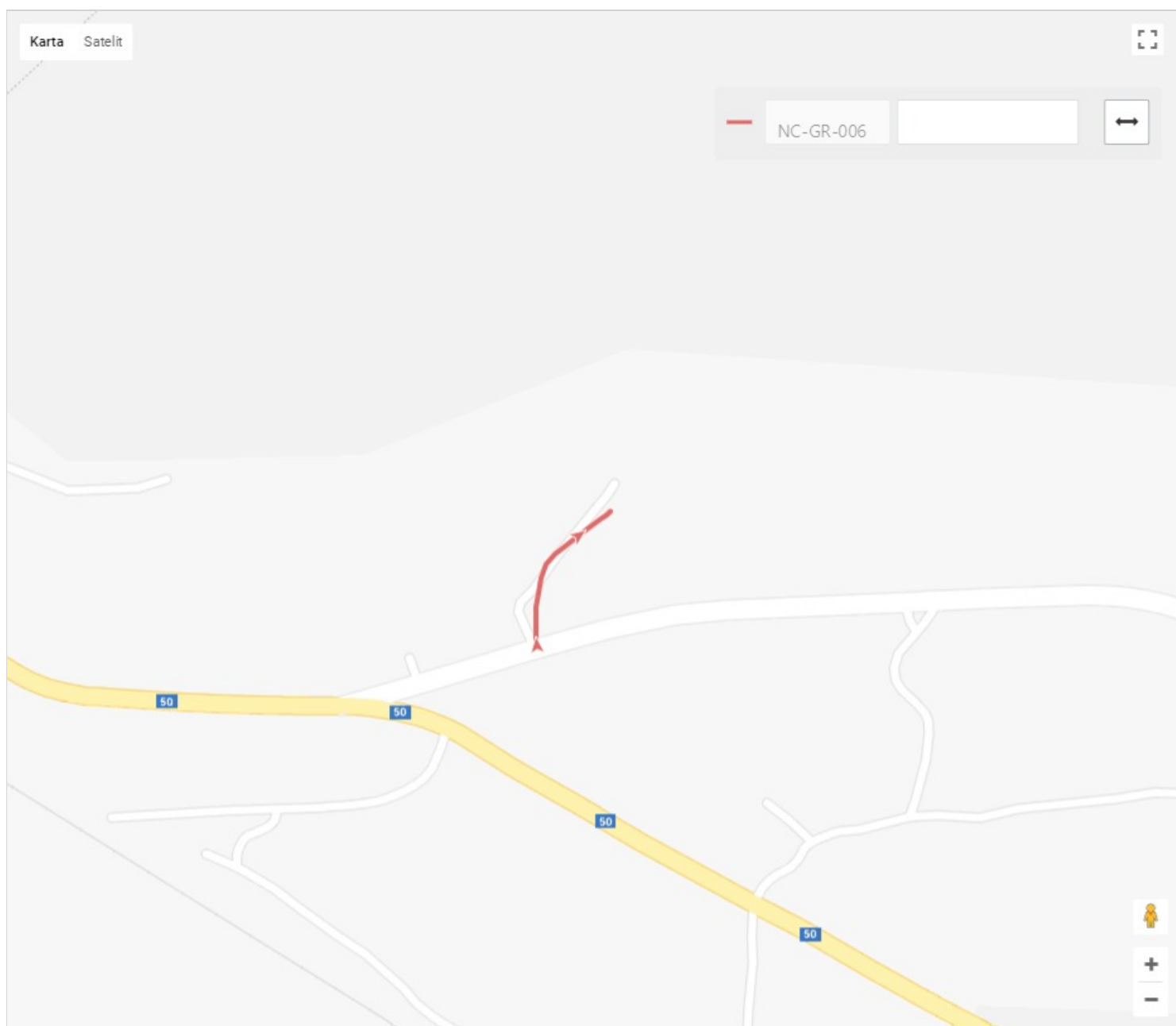


Naziv:	Tihi dol
Broj/oznaka ceste:	NC-GR-006
Kategorija ceste:	Nerazvrstana

Županija:	ZADARSKA
Lokalna samouprava:	Općina Gračac
Mjesni odbor:	Gračac
Naselje:	Gračac
Ulica/ulice:	
Mjesto pripravnosti:	

Duljina ceste - službeno:	0,000
Duljina ceste - GPS (km):	0,114

Prosječna visina - GPS (m):	563,61
------------------------------------	--------

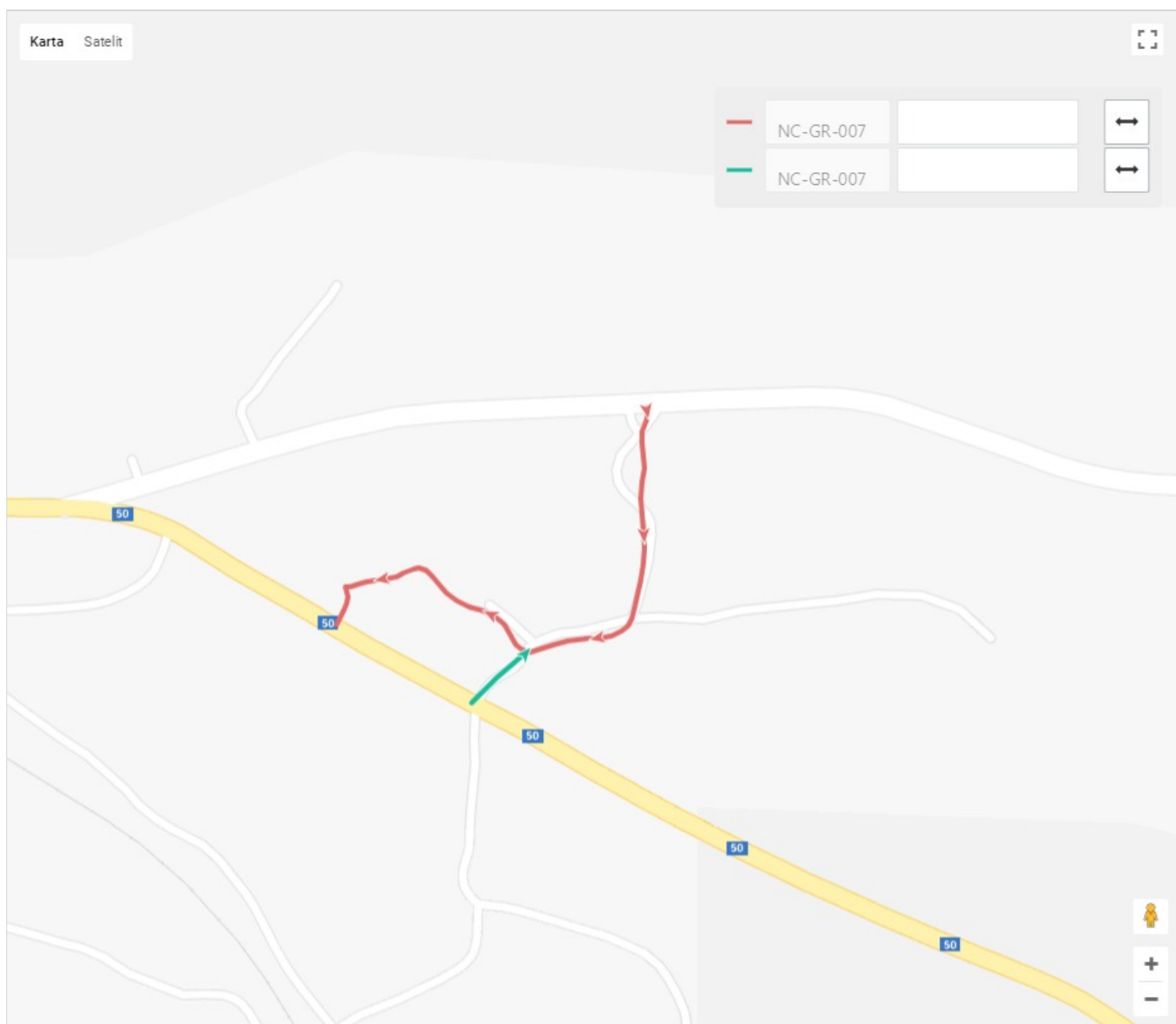


Naziv:	Dalmatinska ulica
Broj/oznaka ceste:	NC-GR-007
Kategorija ceste:	Nerazvrstana

Županija:	ZADARSKA
Lokalna samouprava:	Općina Gračac
Mjesni odbor:	Gračac
Naselje:	Gračac
Ulica/ulice:	
Mjesto pripravnosti:	

Duljina ceste - službeno:	0,000
Duljina ceste - GPS (km):	0,448

Prosječna visina - GPS (m):	553,26
------------------------------------	--------

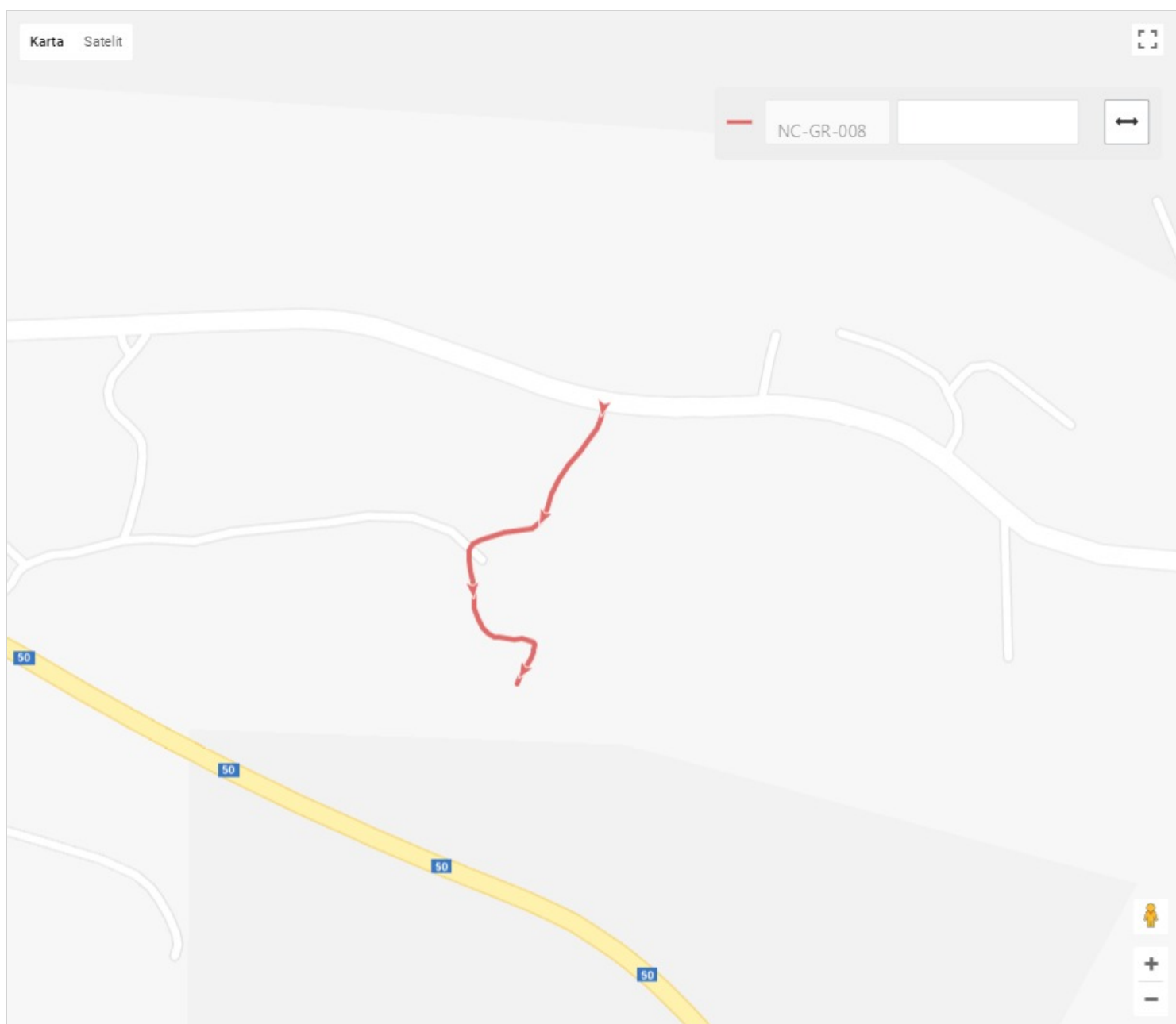


Naziv:	Slavonska ulica
Broj/oznaka ceste:	NC-GR-008
Kategorija ceste:	Nerazvrstana

Županija:	ZADARSKA
Lokalna samouprava:	Općina Gračac
Mjesni odbor:	Gračac
Naselje:	Gračac
Ulica/ulice:	
Mjesto pripravnosti:	

Duljina ceste - službeno:	0,000
Duljina ceste - GPS (km):	0,268

Prosječna visina - GPS (m):	552,68
------------------------------------	--------

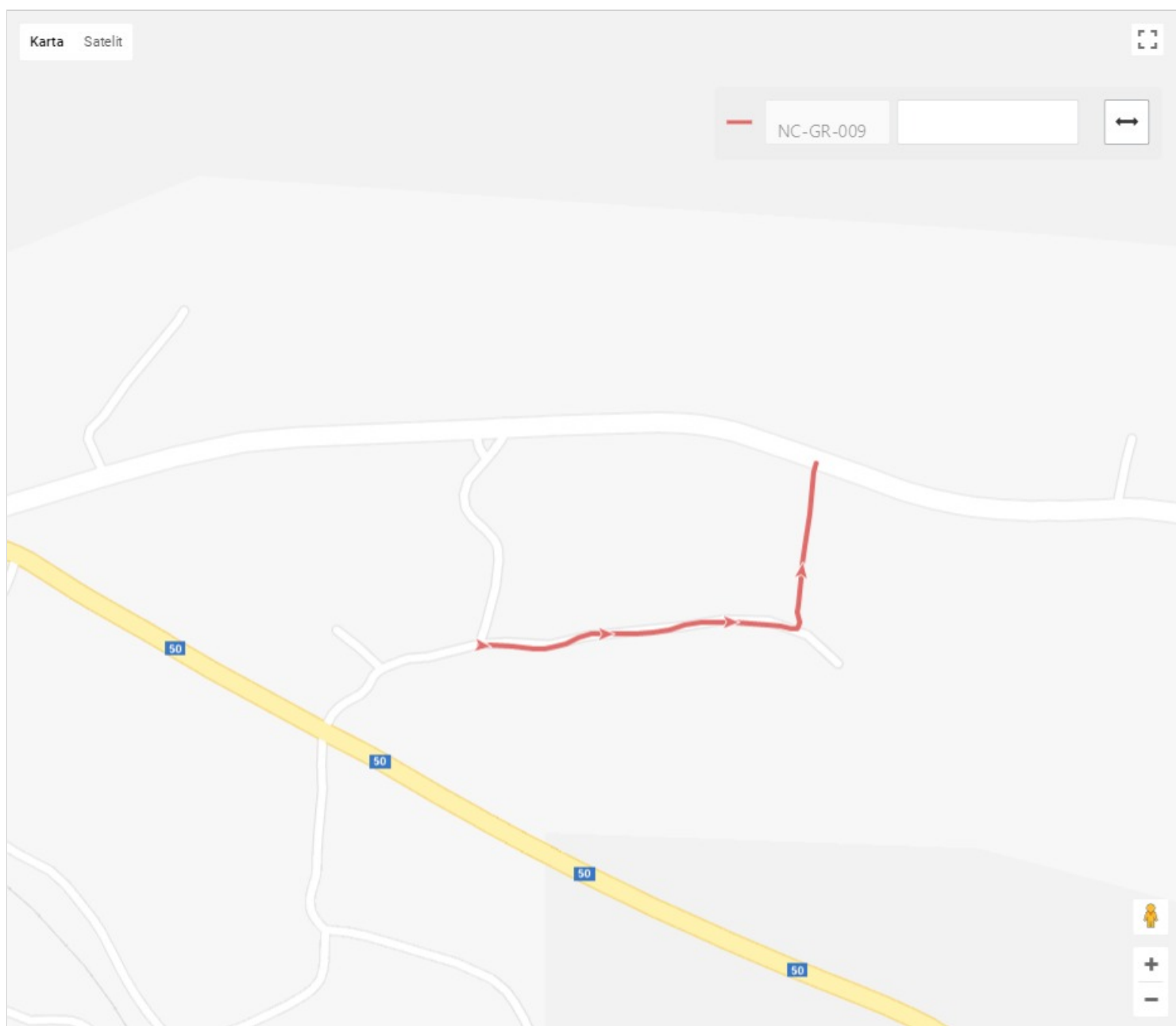


Naziv:	Zagorska ulica
Broj/oznaka ceste:	NC-GR-009
Kategorija ceste:	Nerazvrstana

Županija:	ZADARSKA
Lokalna samouprava:	Općina Gračac
Mjesni odbor:	Gračac
Naselje:	Gračac
Ulica/ulice:	
Mjesto pripravnosti:	

Duljina ceste - službeno:	0,000
Duljina ceste - GPS (km):	0,332

Prosječna visina - GPS (m):	552,15
------------------------------------	--------

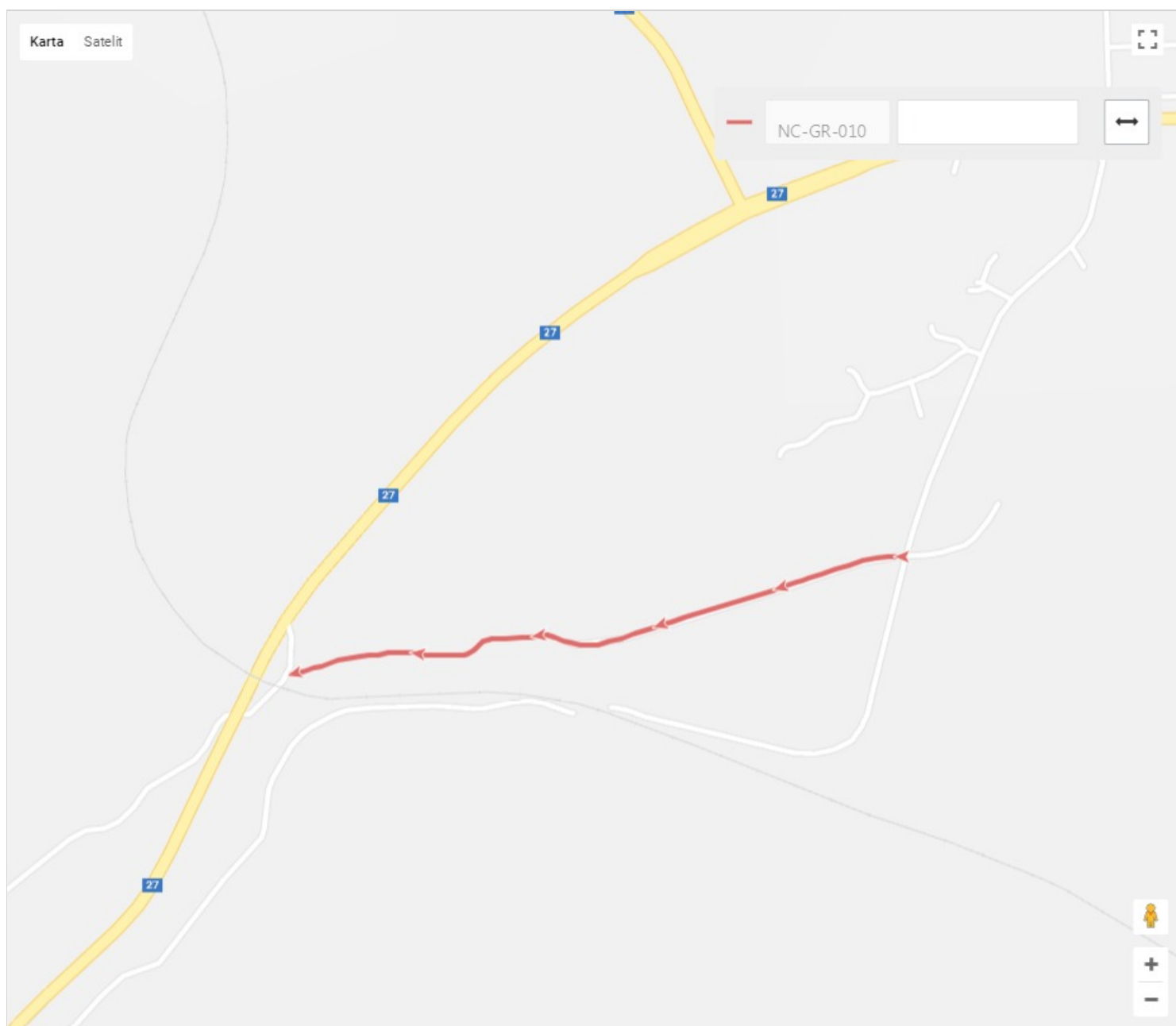


Naziv:	Ulica Podvelebitsko naselje
Broj/oznaka ceste:	NC-GR-010
Kategorija ceste:	Nerazvrstana

Županija:	ZADARSKA
Lokalna samouprava:	Općina Gračac
Mjesni odbor:	Gračac
Naselje:	Gračac
Ulica/ulice:	
Mjesto pripravnosti:	

Duljina ceste - službeno:	0,000
Duljina ceste - GPS (km):	0,864

Prosječna visina - GPS (m):	552,89
------------------------------------	--------

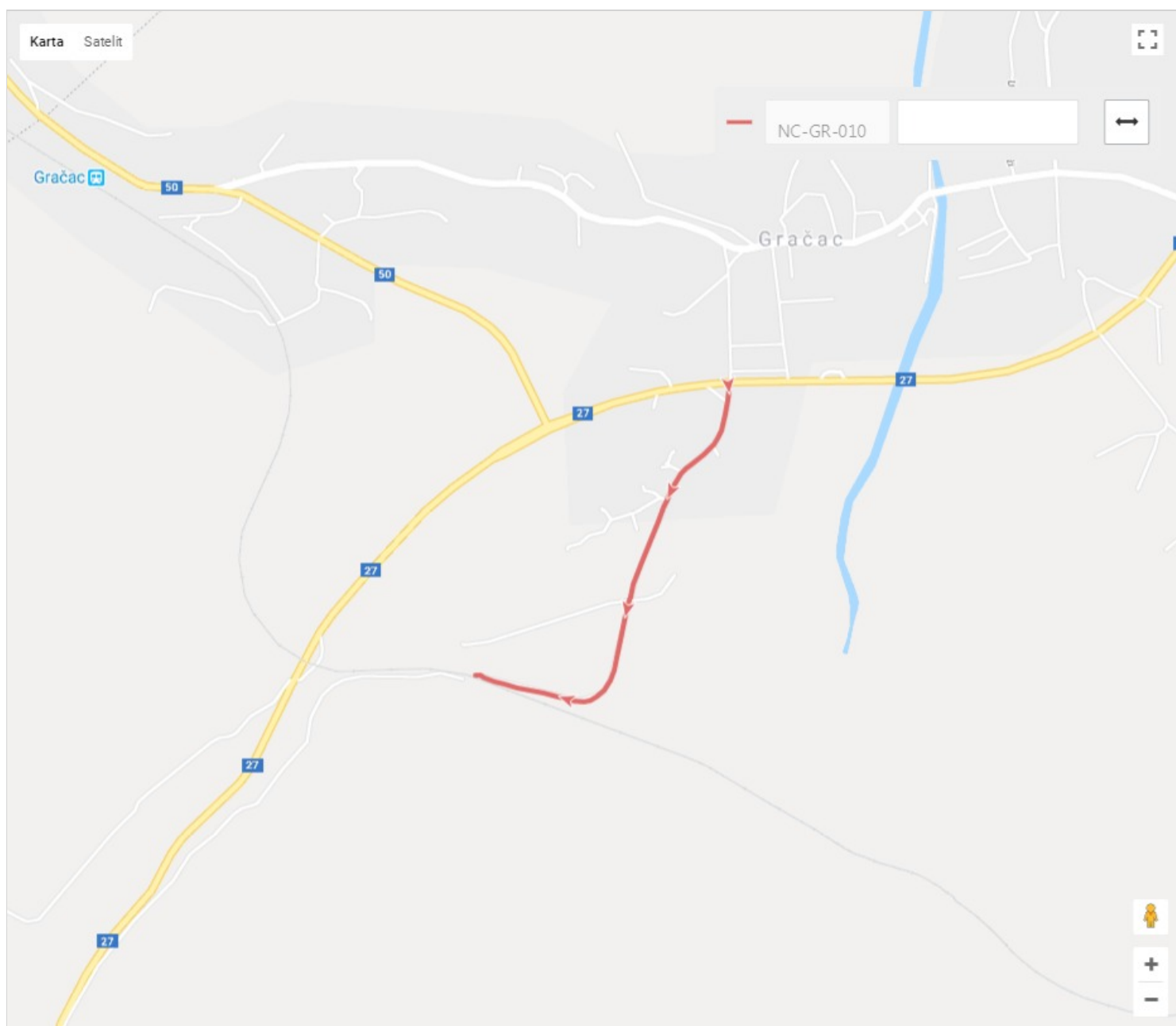


Naziv:	Velebitska ulica
Broj/oznaka ceste:	NC-GR-010
Kategorija ceste:	Nerazvrstana

Županija:	ZADARSKA
Lokalna samouprava:	Općina Gračac
Mjesni odbor:	Gračac
Naselje:	Gračac
Ulica/ulice:	
Mjesto pripravnosti:	

Duljina ceste - službeno:	0,000
Duljina ceste - GPS (km):	1,291

Prosječna visina - GPS (m):	560,06
------------------------------------	--------

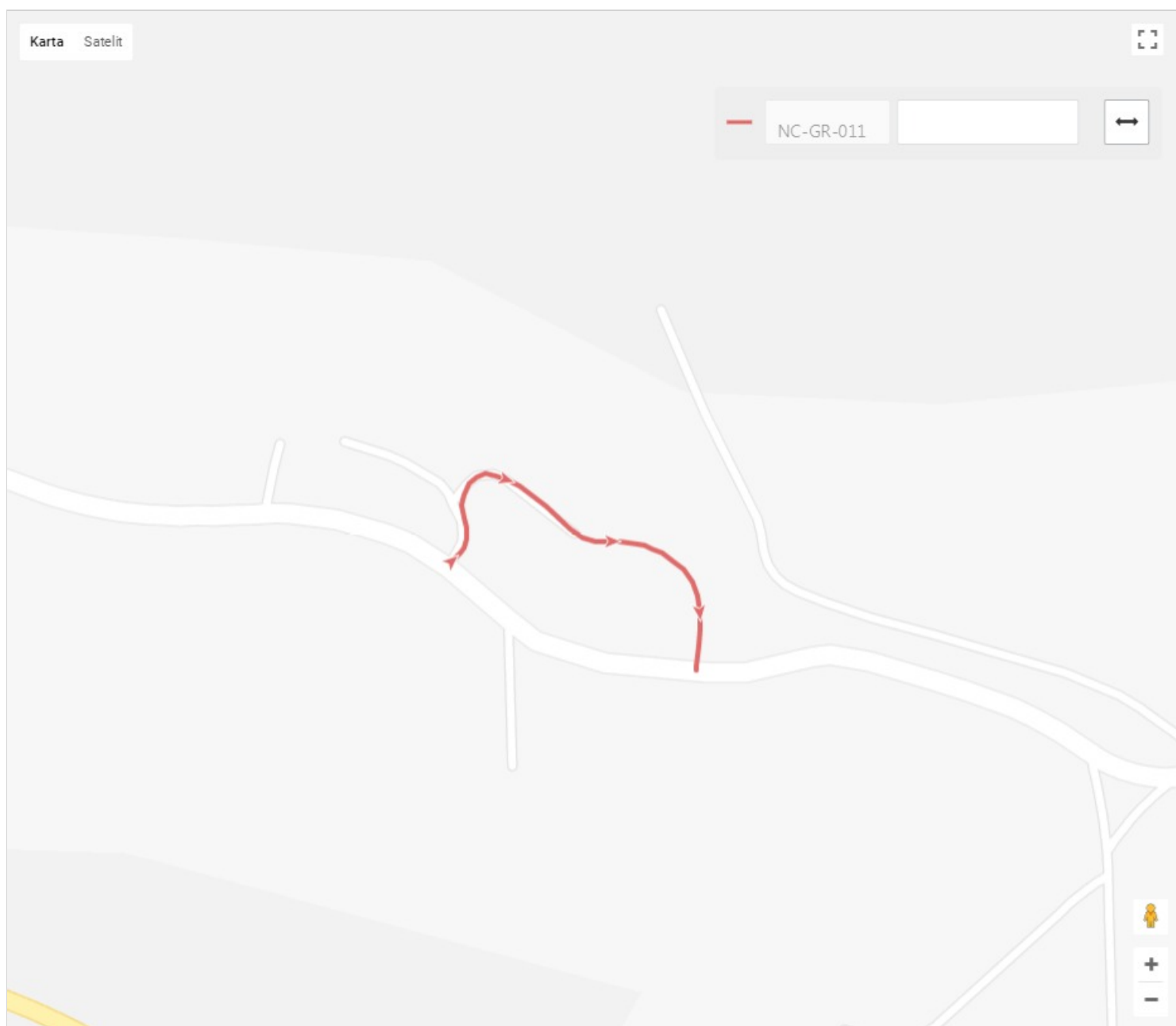


Naziv:	Kralja Zvonimira
Broj/oznaka ceste:	NC-GR-011
Kategorija ceste:	Nerazvrstana

Županija:	ZADARSKA
Lokalna samouprava:	Općina Gračac
Mjesni odbor:	Gračac
Naselje:	Gračac
Ulica/ulice:	
Mjesto pripravnosti:	

Duljina ceste - službeno:	0,000
Duljina ceste - GPS (km):	0,297

Prosječna visina - GPS (m):	557,21
------------------------------------	--------

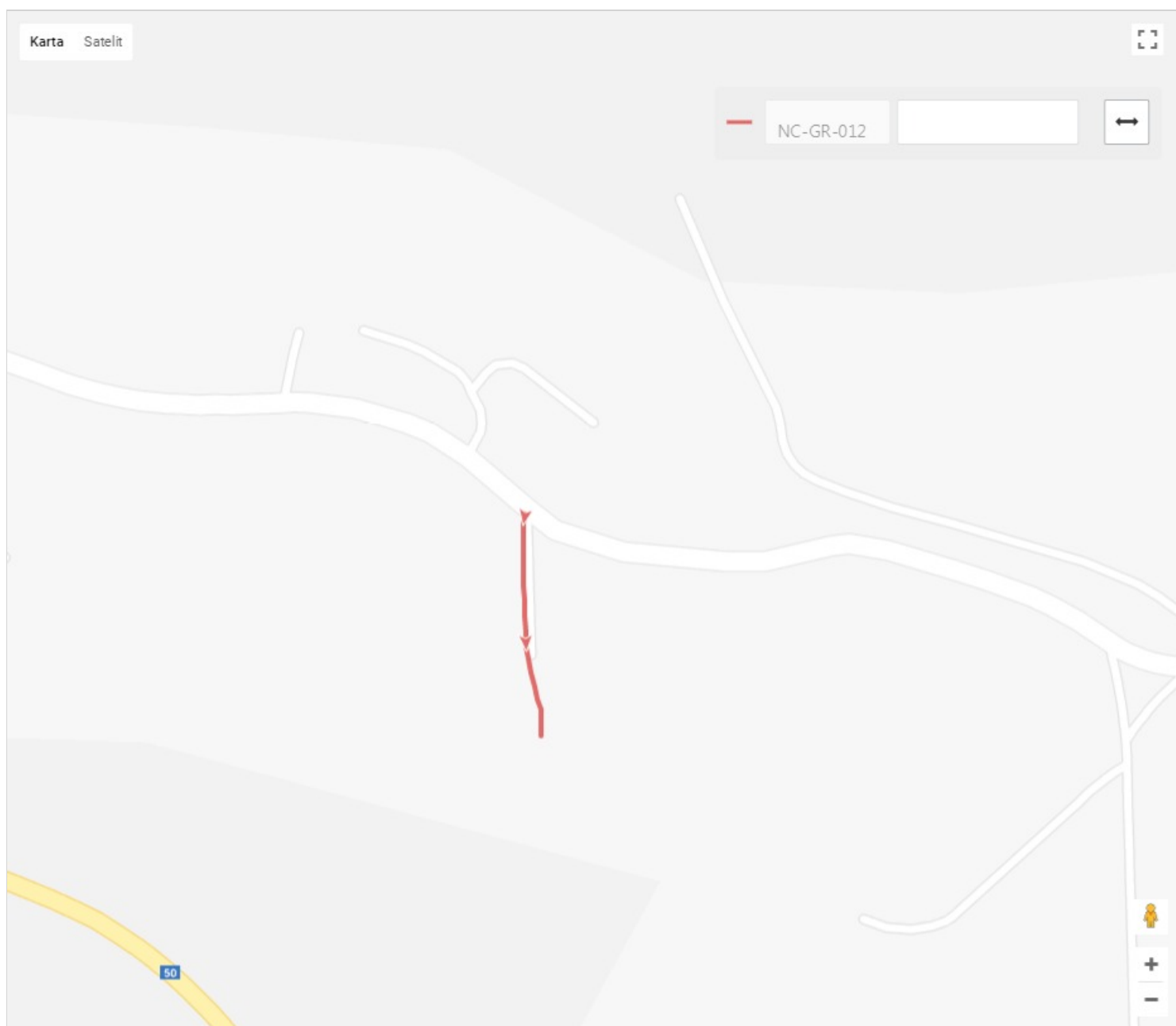


Naziv:	Ulica Sv.Mihovila
Broj/oznaka ceste:	NC-GR-012
Kategorija ceste:	Nerazvrstana

Županija:	ZADARSKA
Lokalna samouprava:	Općina Gračac
Mjesni odbor:	Gračac
Naselje:	Gračac
Ulica/ulice:	
Mjesto pripravnosti:	

Duljina ceste - službeno:	0,000
Duljina ceste - GPS (km):	0,151

Prosječna visina - GPS (m):	552,23
------------------------------------	--------

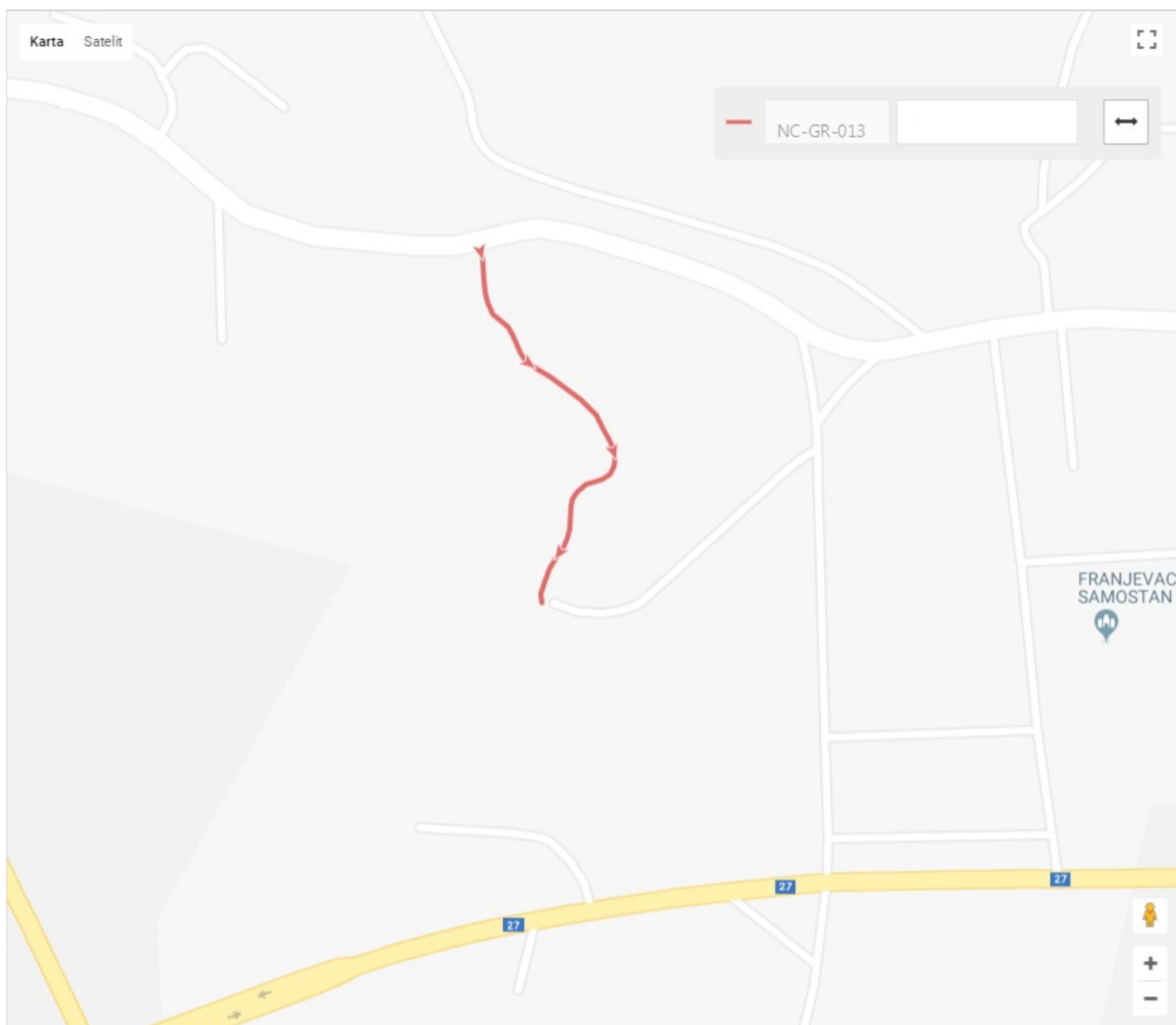


Naziv:	Ulica Sv.Roka
Broj/oznaka ceste:	NC-GR-013
Kategorija ceste:	Nerazvrstana

Županija:	ZADARSKA
Lokalna samouprava:	Općina Gračac
Mjesni odbor:	Gračac
Naselje:	Gračac
Ulica/ulice:	
Mjesto pripravnosti:	

Duljina ceste - službeno:	0,000
Duljina ceste - GPS (km):	0,295

Prosječna visina - GPS (m):	554,60
------------------------------------	--------

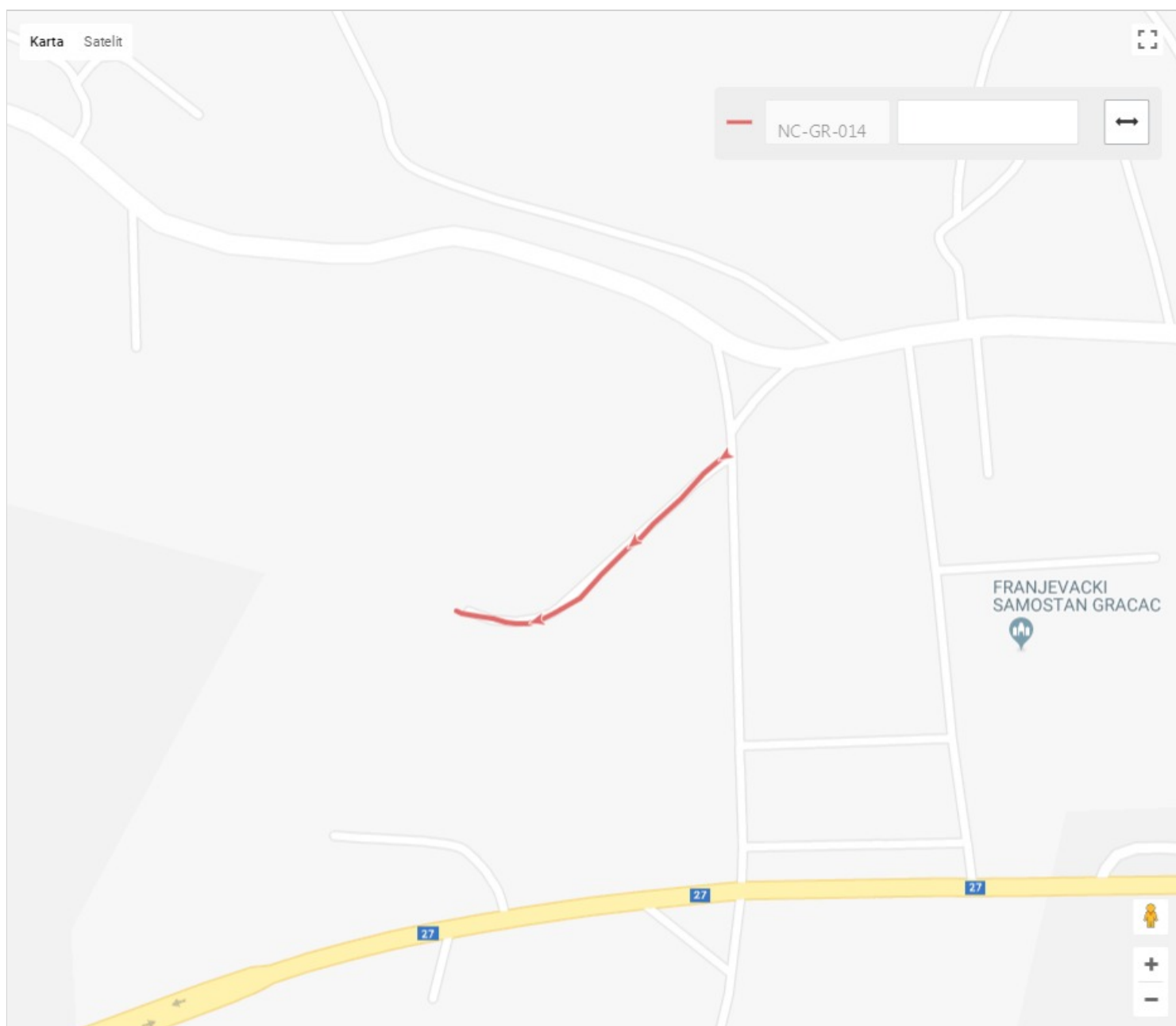


Naziv:	Obrovački odvojak
Broj/oznaka ceste:	NC-GR-014
Kategorija ceste:	Nerazvrstana

Županija:	ZADARSKA
Lokalna samouprava:	Općina Gračac
Mjesni odbor:	Gračac
Naselje:	Gračac
Ulica/ulice:	
Mjesto pripravnosti:	

Duljina ceste - službeno:	0,000
Duljina ceste - GPS (km):	0,228

Prosječna visina - GPS (m):	552,97
------------------------------------	--------

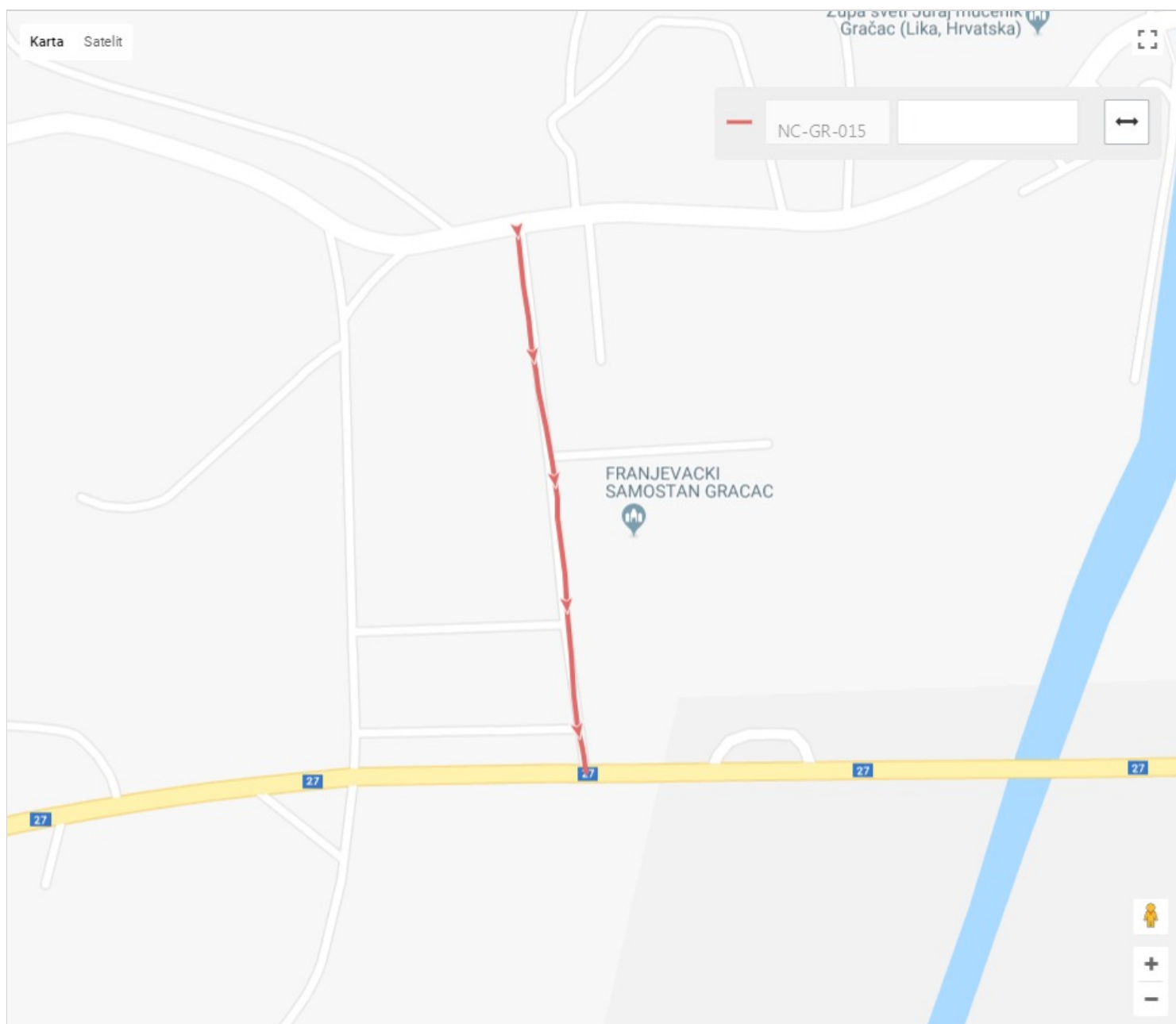


Naziv:	Kneza Branimira
Broj/oznaka ceste:	NC-GR-015
Kategorija ceste:	Nerazvrstana

Županija:	ZADARSKA
Lokalna samouprava:	Općina Gračac
Mjesni odbor:	Gračac
Naselje:	Gračac
Ulica/ulice:	
Mjesto pripravnosti:	

Duljina ceste - službeno:	0,000
Duljina ceste - GPS (km):	0,372

Prosječna visina - GPS (m):	563,62
------------------------------------	--------

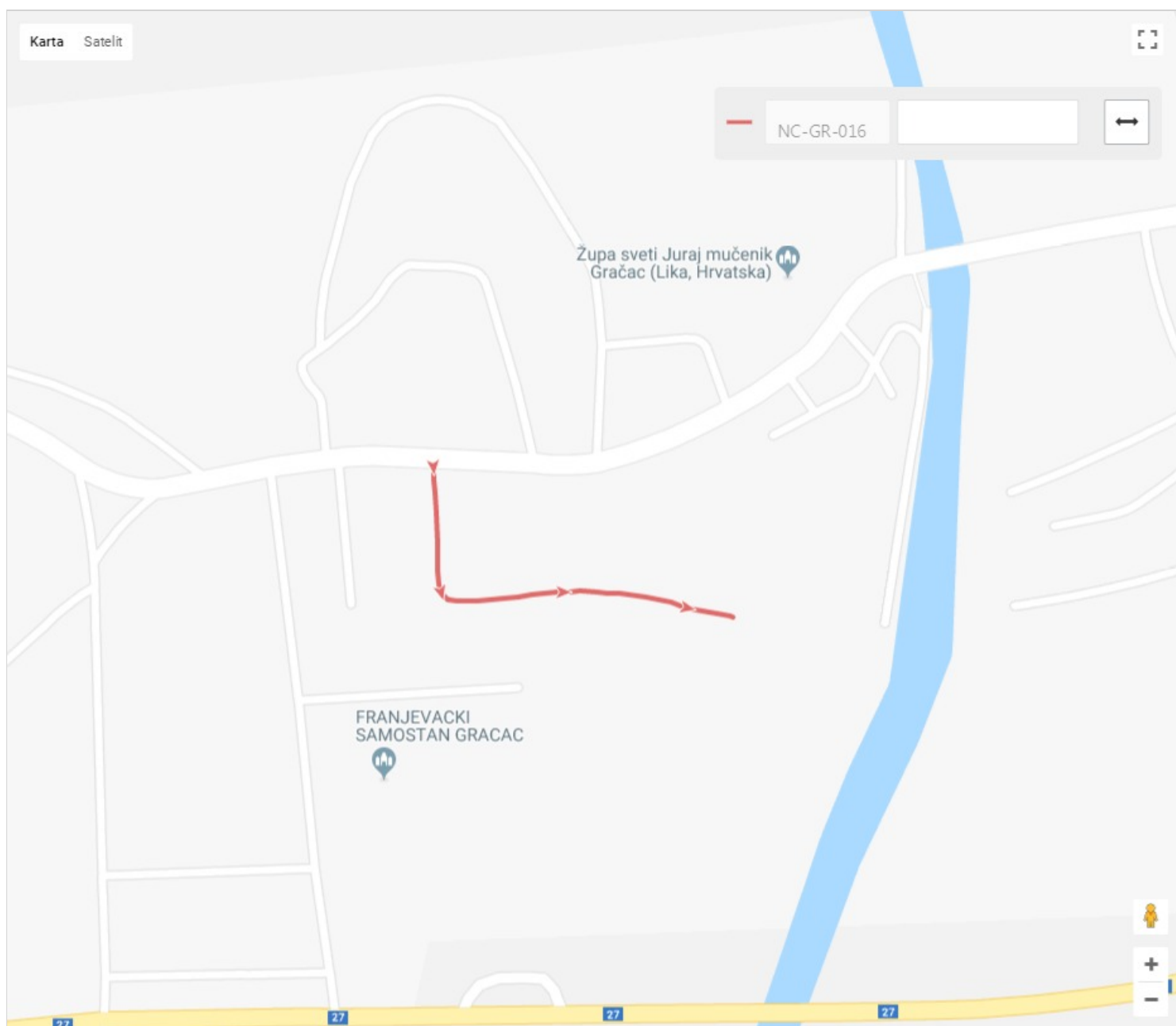


Naziv:	Školska ulica
Broj/oznaka ceste:	NC-GR-016
Kategorija ceste:	Nerazvrstana

Županija:	ZADARSKA
Lokalna samouprava:	Općina Gračac
Mjesni odbor:	Gračac
Naselje:	Gračac
Ulica/ulice:	
Mjesto pripravnosti:	

Duljina ceste - službeno:	0,000
Duljina ceste - GPS (km):	0,290

Prosječna visina - GPS (m):	567,88
------------------------------------	--------

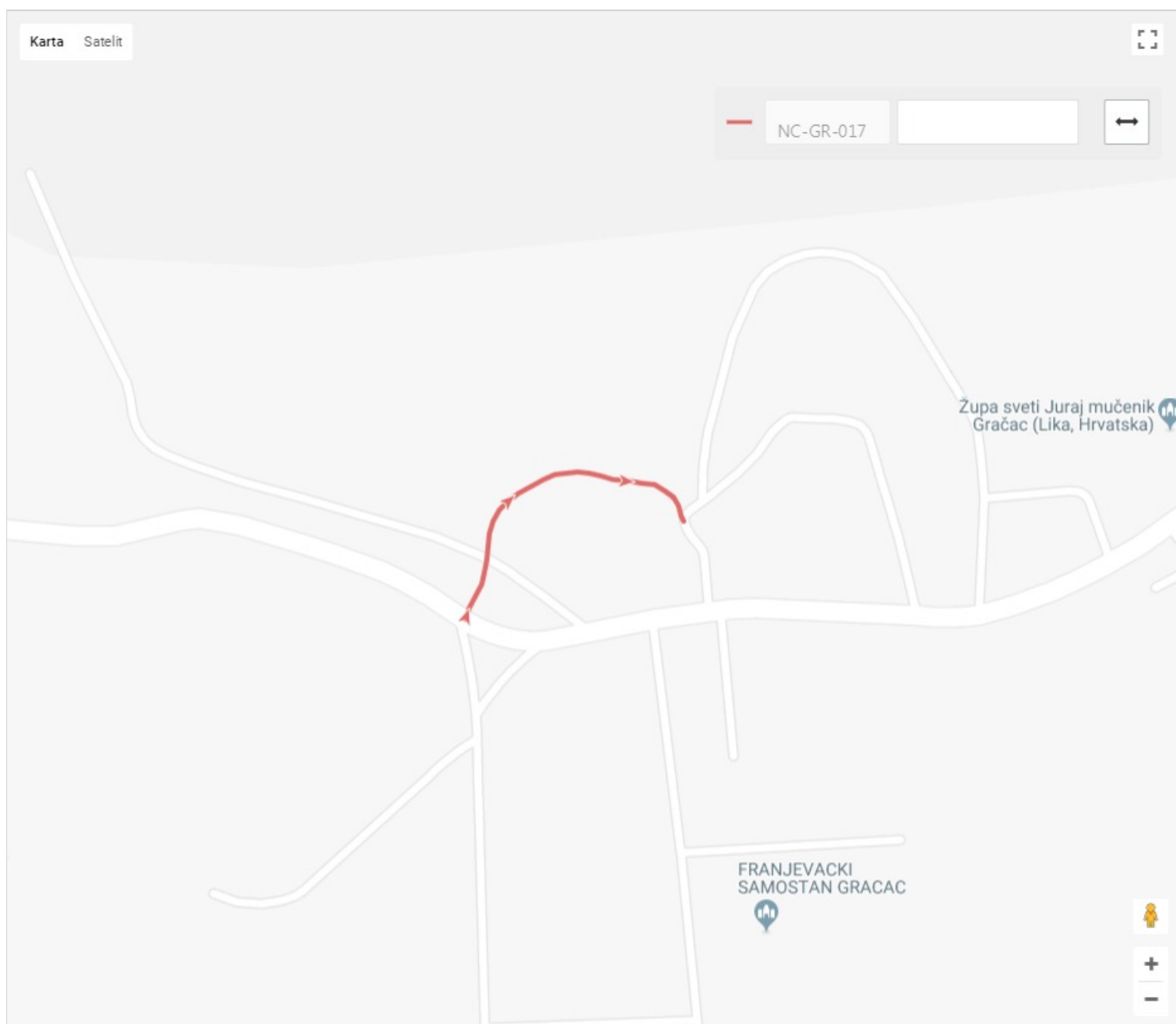


Naziv:	Kneza Mislava
Broj/oznaka ceste:	NC-GR-017
Kategorija ceste:	Nerazvrstana

Županija:	ZADARSKA
Lokalna samouprava:	Općina Gračac
Mjesni odbor:	Gračac
Naselje:	Gračac
Ulica/ulice:	
Mjesto pripravnosti:	

Duljina ceste - službeno:	0,000
Duljina ceste - GPS (km):	0,226

Prosječna visina - GPS (m):	555,80
------------------------------------	--------

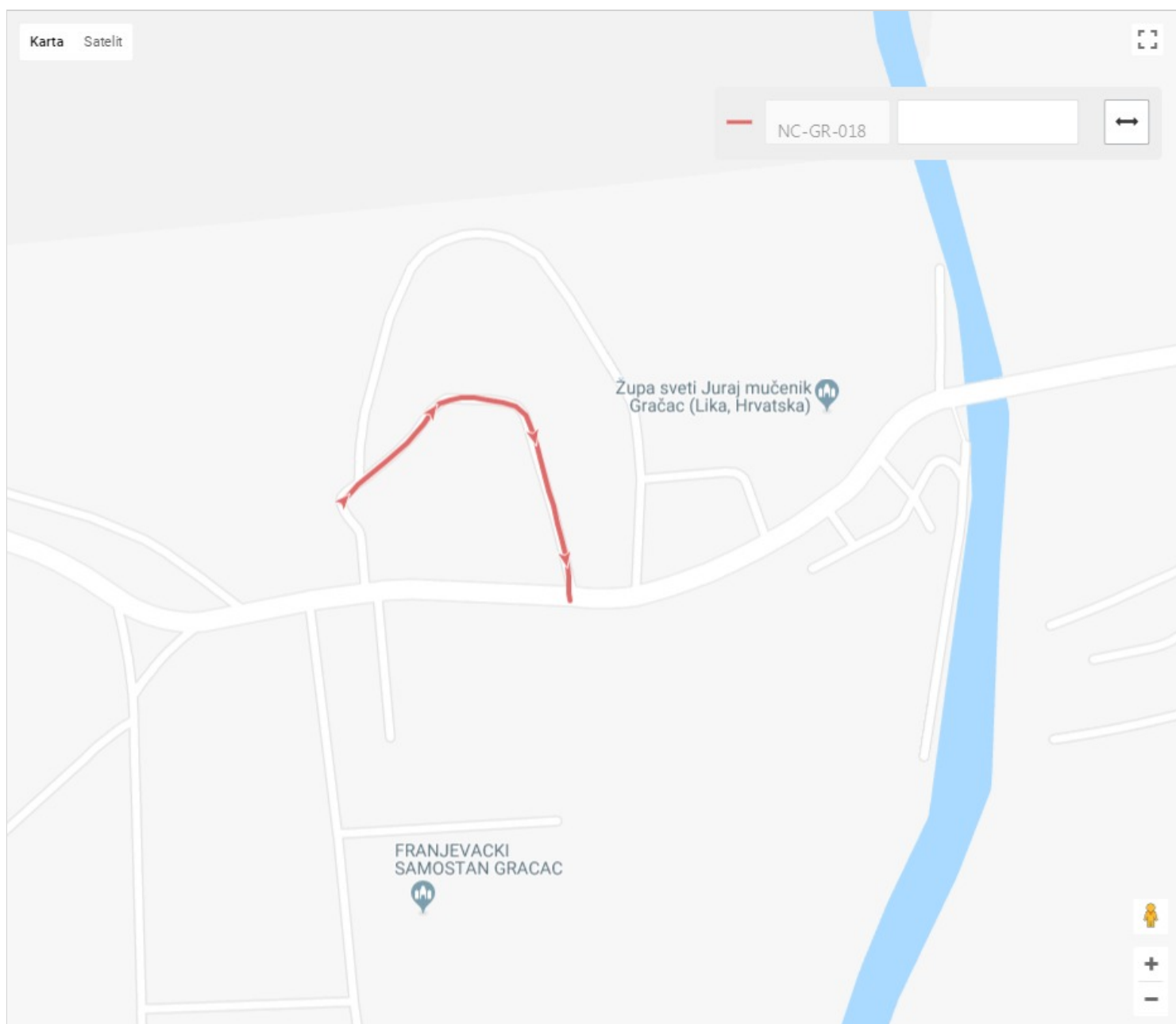


Naziv:	Kneza Trpimira
Broj/oznaka ceste:	NC-GR-018
Kategorija ceste:	Nerazvrstana

Županija:	ZADARSKA
Lokalna samouprava:	Općina Gračac
Mjesni odbor:	Gračac
Naselje:	Gračac
Ulica/ulice:	
Mjesto pripravnosti:	

Duljina ceste - službeno:	0,000
Duljina ceste - GPS (km):	0,286

Prosječna visina - GPS (m):	557,46
------------------------------------	--------

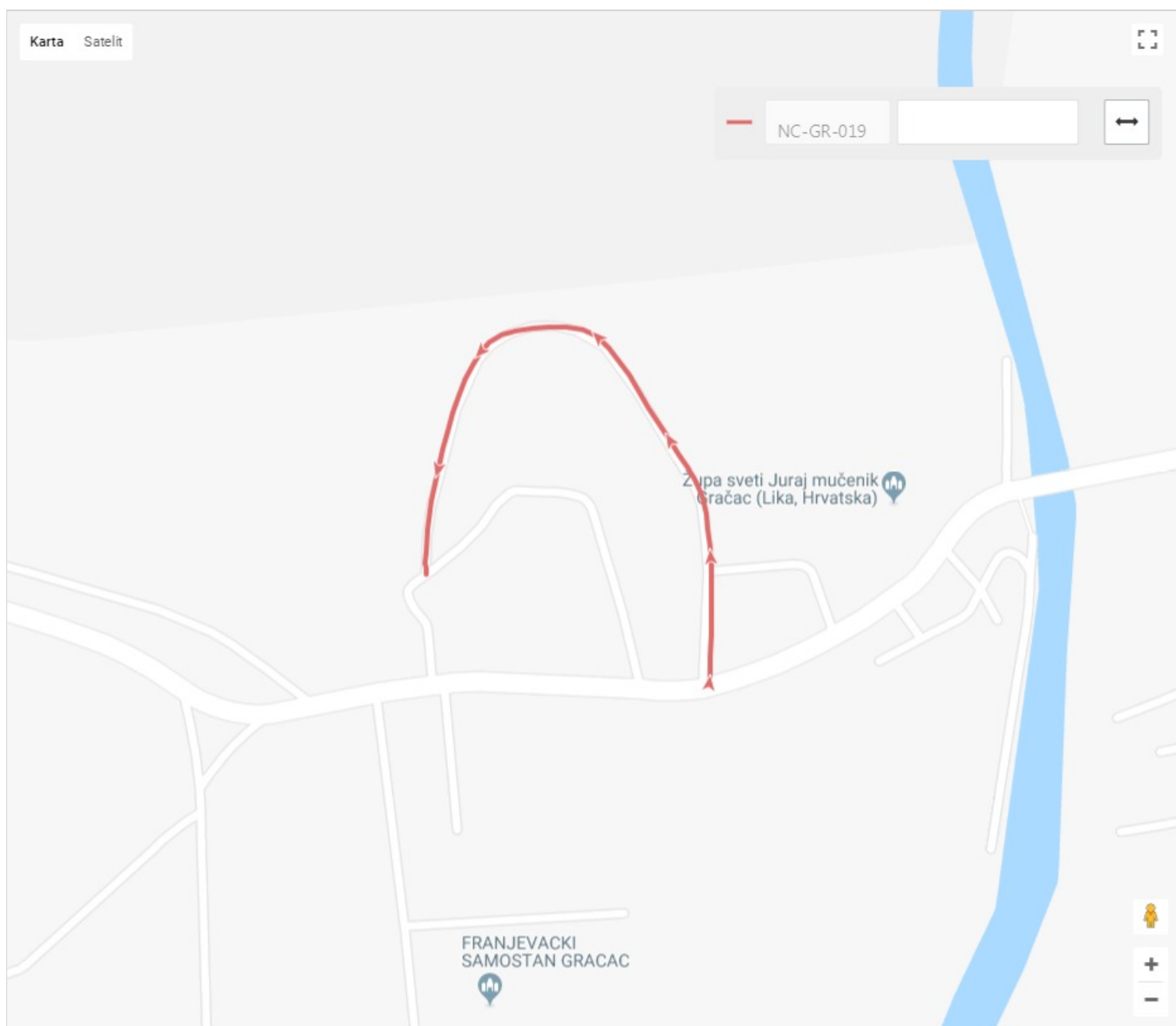


Naziv:	Bana Josipa Jelačića
Broj/oznaka ceste:	NC-GR-019
Kategorija ceste:	Nerazvrstana

Županija:	ZADARSKA
Lokalna samouprava:	Općina Gračac
Mjesni odbor:	Gračac
Naselje:	Gračac
Ulica/ulice:	
Mjesto pripravnosti:	

Duljina ceste - službeno:	0,000
Duljina ceste - GPS (km):	0,501

Prosječna visina - GPS (m):	568,05
------------------------------------	--------

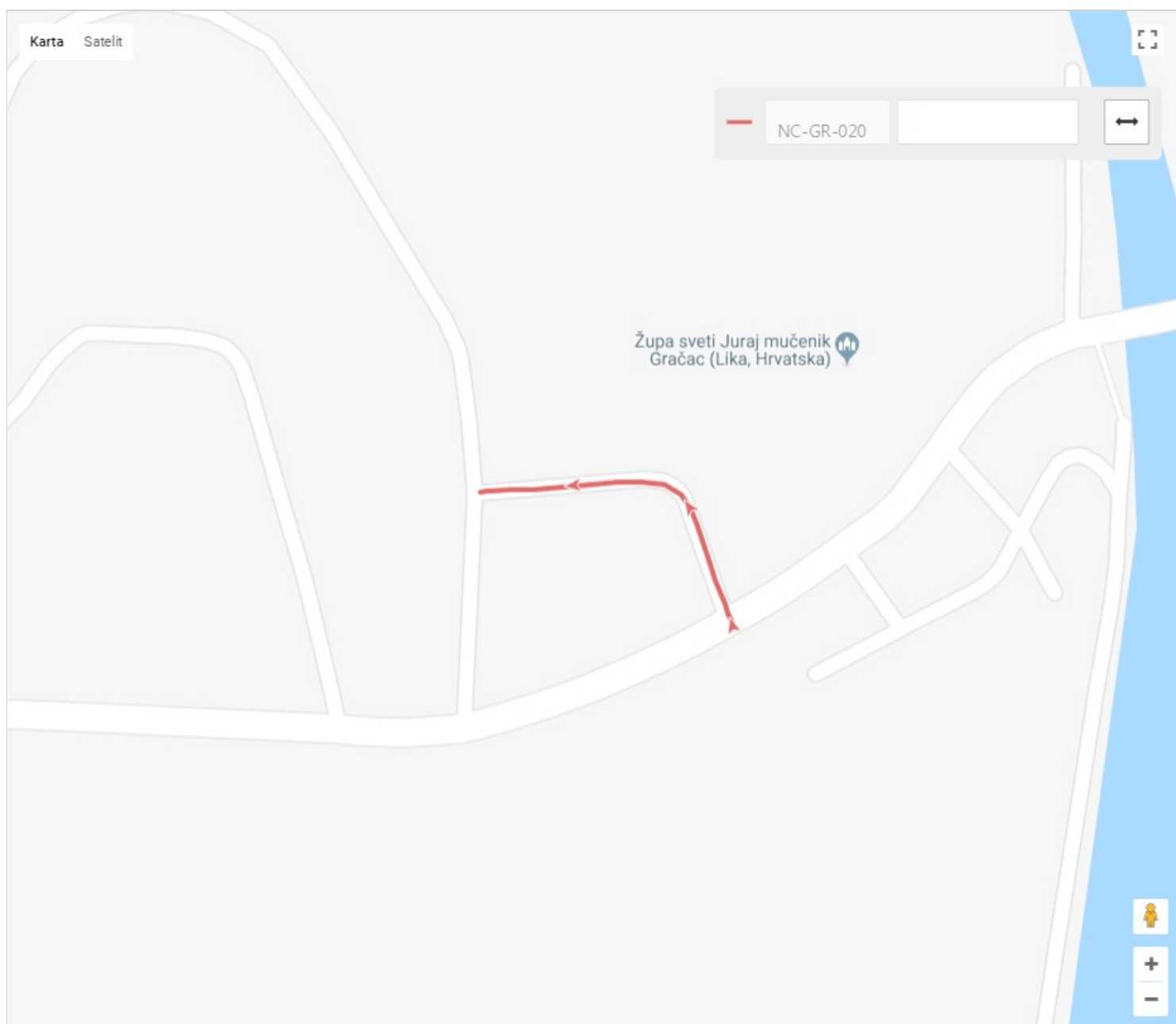


Naziv:	Kralja Tomislava
Broj/oznaka ceste:	NC-GR-020
Kategorija ceste:	Nerazvrstana

Županija:	ZADARSKA
Lokalna samouprava:	Općina Gračac
Mjesni odbor:	Gračac
Naselje:	Gračac
Ulica/ulice:	
Mjesto pripravnosti:	

Duljina ceste - službeno:	0,000
Duljina ceste - GPS (km):	0,118

Prosječna visina - GPS (m):	562,74
------------------------------------	--------

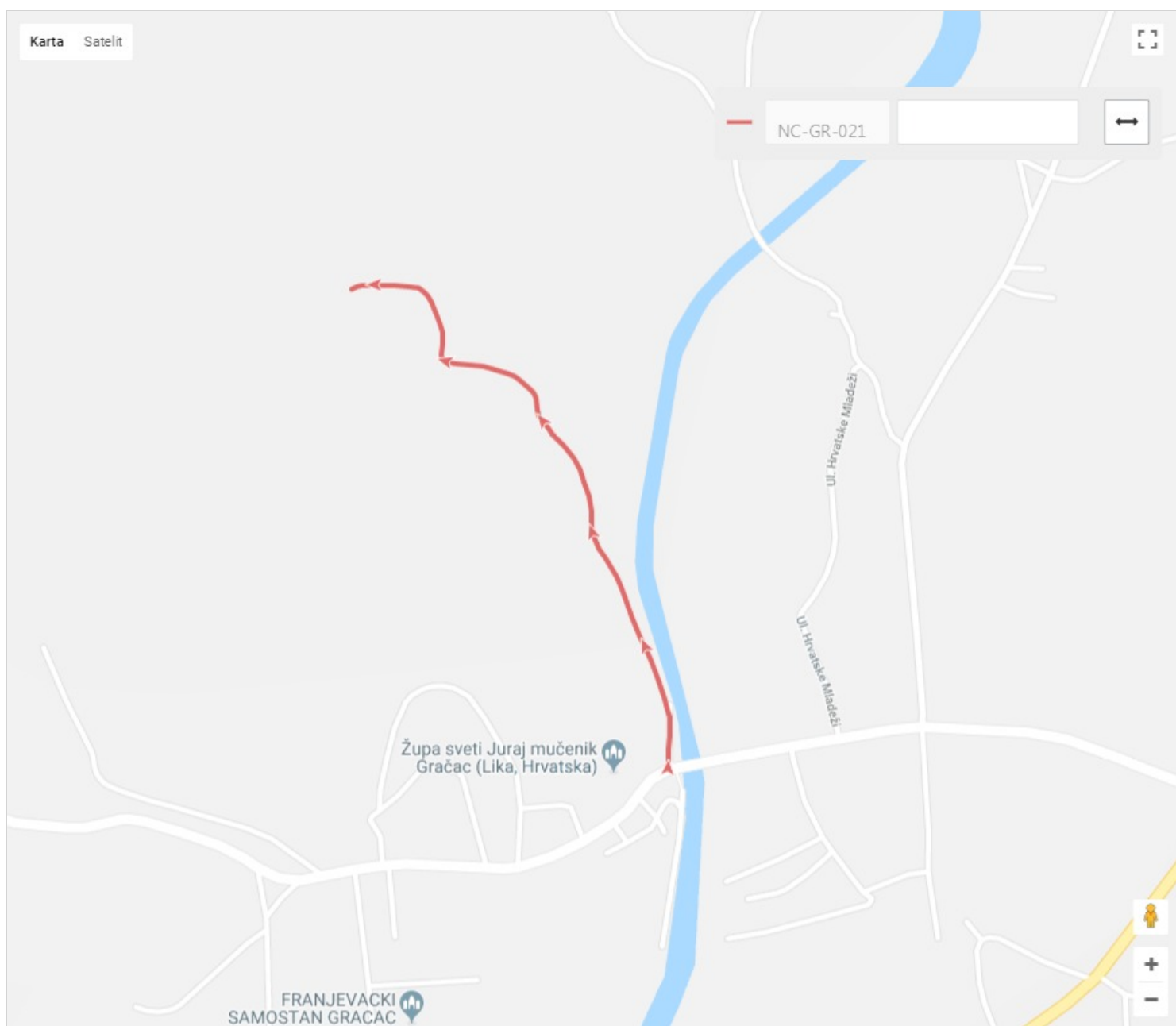


Naziv:	Obala Otuče
Broj/oznaka ceste:	NC-GR-021
Kategorija ceste:	Nerazvrstana

Županija:	ZADARSKA
Lokalna samouprava:	Općina Gračac
Mjesni odbor:	Gračac
Naselje:	Gračac
Ulica/ulice:	
Mjesto pripravnosti:	

Duljina ceste - službeno:	0,000
Duljina ceste - GPS (km):	0,890

Prosječna visina - GPS (m):	560,87
------------------------------------	--------

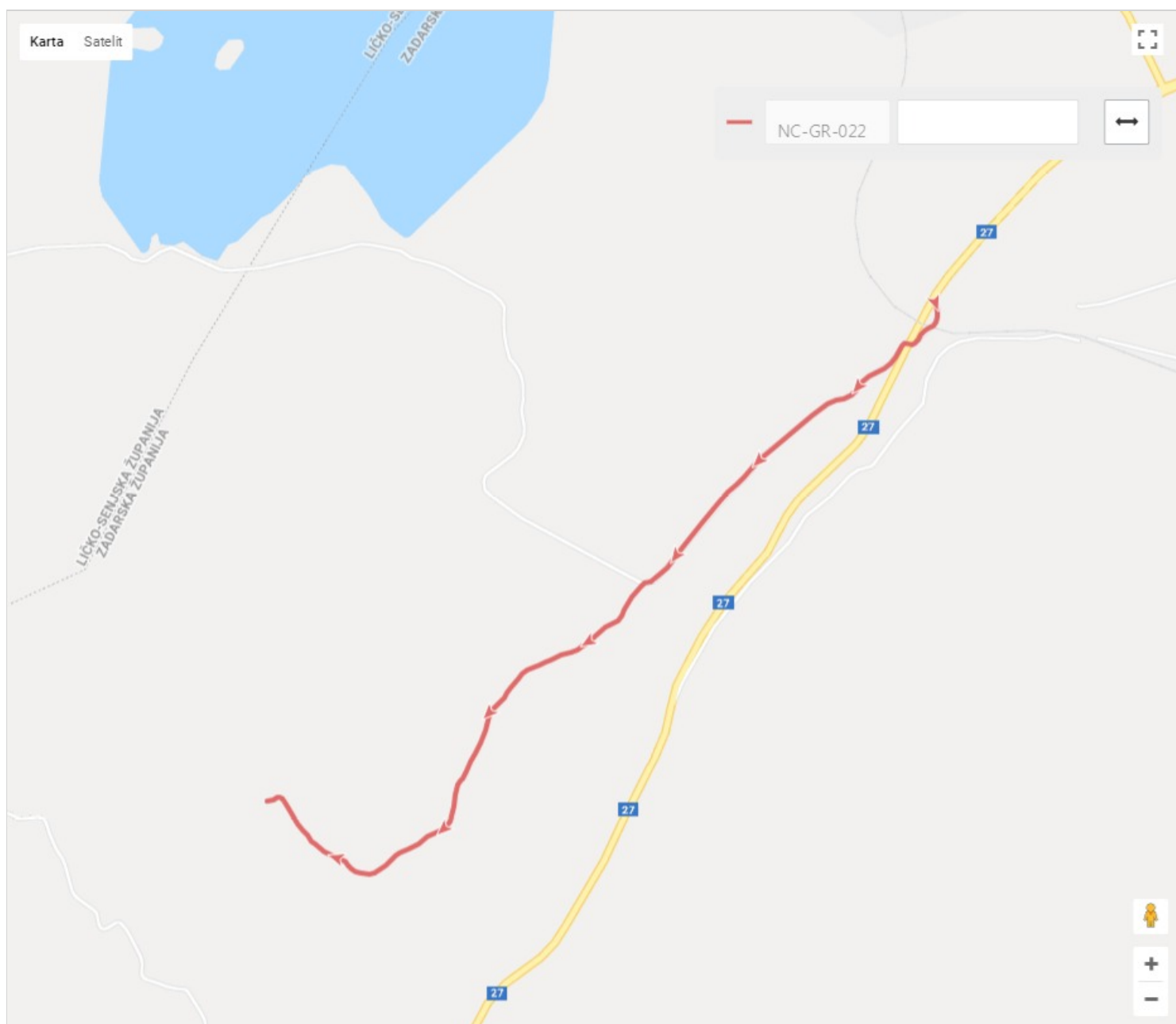


Naziv:	Maslenička ulica
Broj/oznaka ceste:	NC-GR-022
Kategorija ceste:	Nerazvrstana

Županija:	ZADARSKA
Lokalna samouprava:	Općina Gračac
Mjesni odbor:	Gračac
Naselje:	Gračac
Ulica/ulice:	
Mjesto pripravnosti:	

Duljina ceste - službeno:	0,000
Duljina ceste - GPS (km):	2,667

Prosječna visina - GPS (m):	563,60
------------------------------------	--------

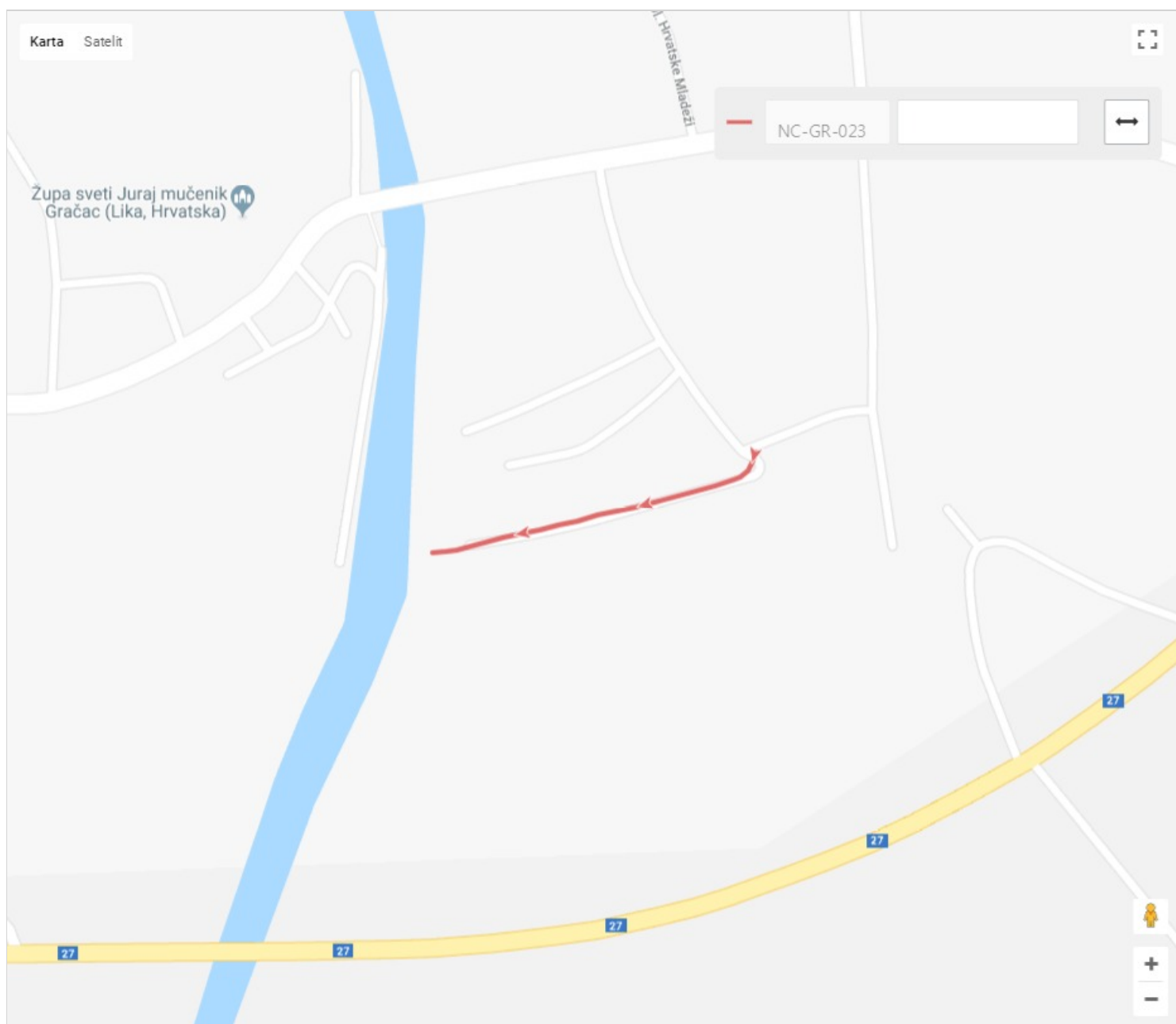


Naziv:	Zlatka Orkića
Broj/oznaka ceste:	NC-GR-023
Kategorija ceste:	Nerazvrstana

Županija:	ZADARSKA
Lokalna samouprava:	Općina Gračac
Mjesni odbor:	Gračac
Naselje:	Gračac
Ulica/ulice:	
Mjesto pripravnosti:	

Duljina ceste - službeno:	0,000
Duljina ceste - GPS (km):	0,235

Prosječna visina - GPS (m):	562,41
------------------------------------	--------

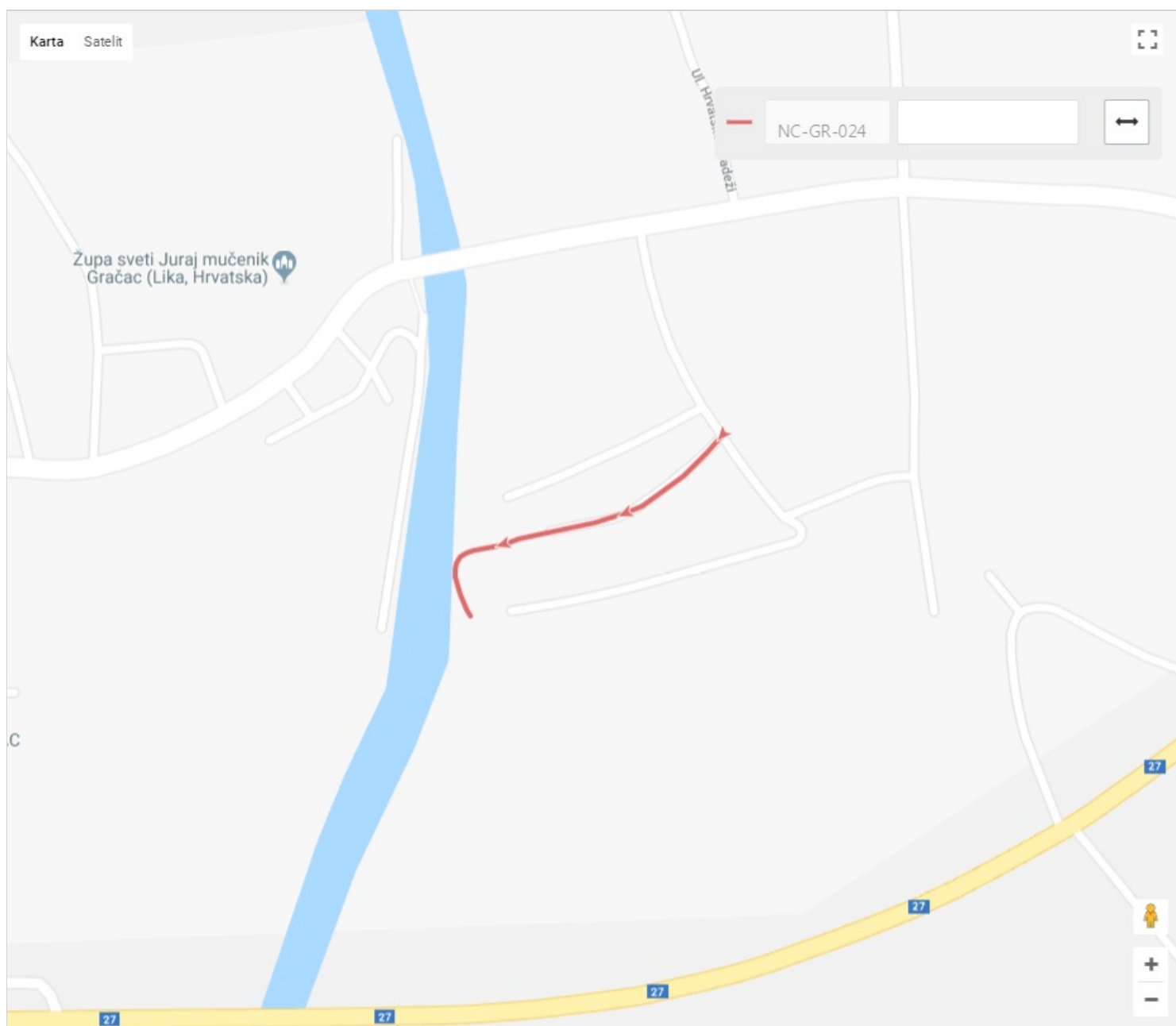


Naziv:	Joze Ilijića
Broj/oznaka ceste:	NC-GR-024
Kategorija ceste:	Nerazvrstana

Županija:	ZADARSKA
Lokalna samouprava:	Općina Gračac
Mjesni odbor:	Gračac
Naselje:	Gračac
Ulica/ulice:	
Mjesto pripravnosti:	

Duljina ceste - službeno:	0,000
Duljina ceste - GPS (km):	0,246

Prosječna visina - GPS (m):	561,03
------------------------------------	--------

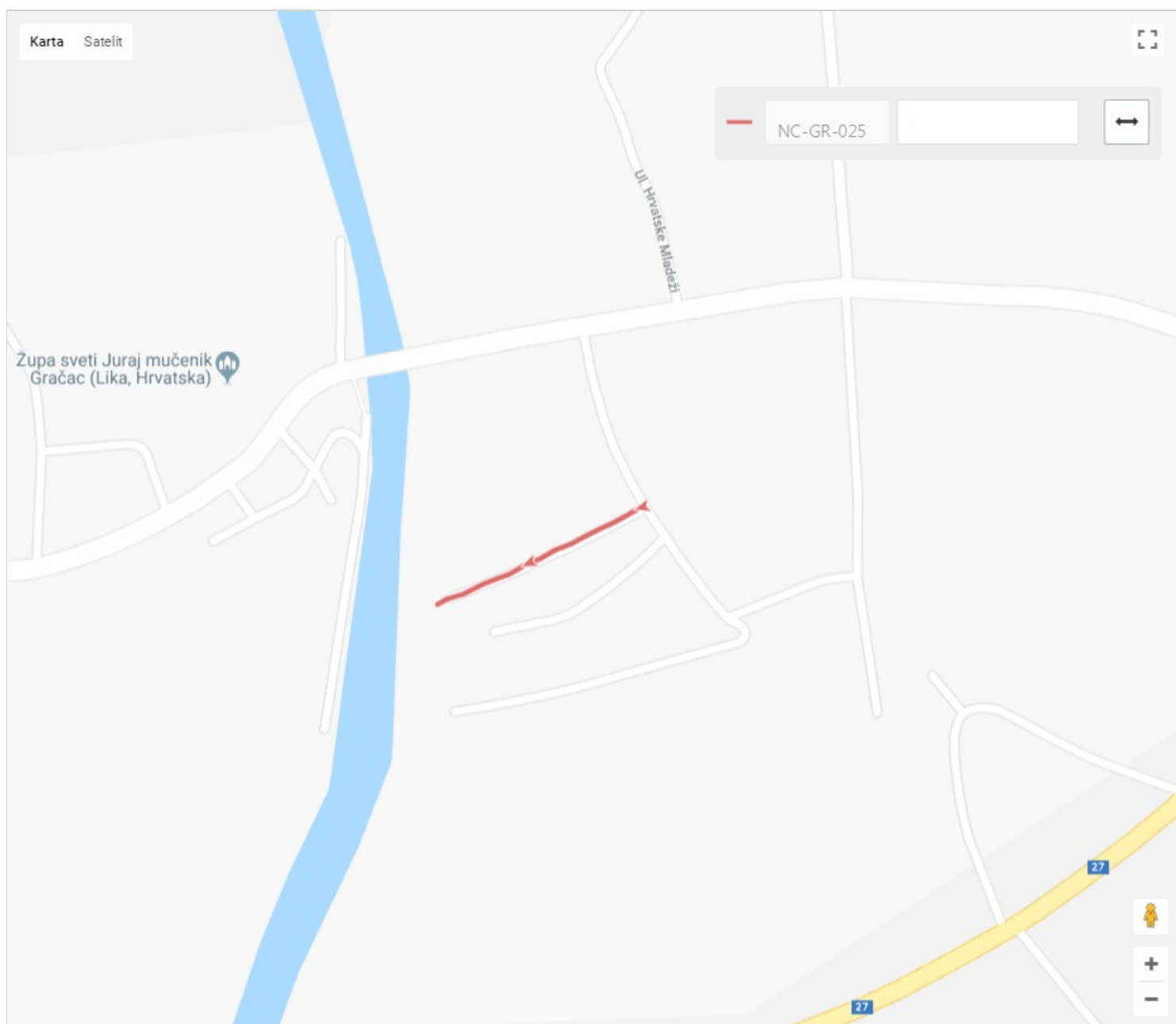


Naziv:	Trpimira Bakarića
Broj/oznaka ceste:	NC-GR-025
Kategorija ceste:	Nerazvrstana

Županija:	ZADARSKA
Lokalna samouprava:	Općina Gračac
Mjesni odbor:	Gračac
Naselje:	Gračac
Ulica/ulice:	
Mjesto pripravnosti:	

Duljina ceste - službeno:	0,000
Duljina ceste - GPS (km):	0,155

Prosječna visina - GPS (m):	567,36
------------------------------------	--------



Naziv:	Hrvatskog sokola
Broj/oznaka ceste:	NC-GR-026
Kategorija ceste:	Nerazvrstana

Županija:	ZADARSKA
Lokalna samouprava:	Općina Gračac
Mjesni odbor:	Gračac
Naselje:	Gračac
Ulica/ulice:	
Mjesto pripravnosti:	

Duljina ceste - službeno:	0,000
Duljina ceste - GPS (km):	0,309

Prosječna visina - GPS (m):	566,21
------------------------------------	--------

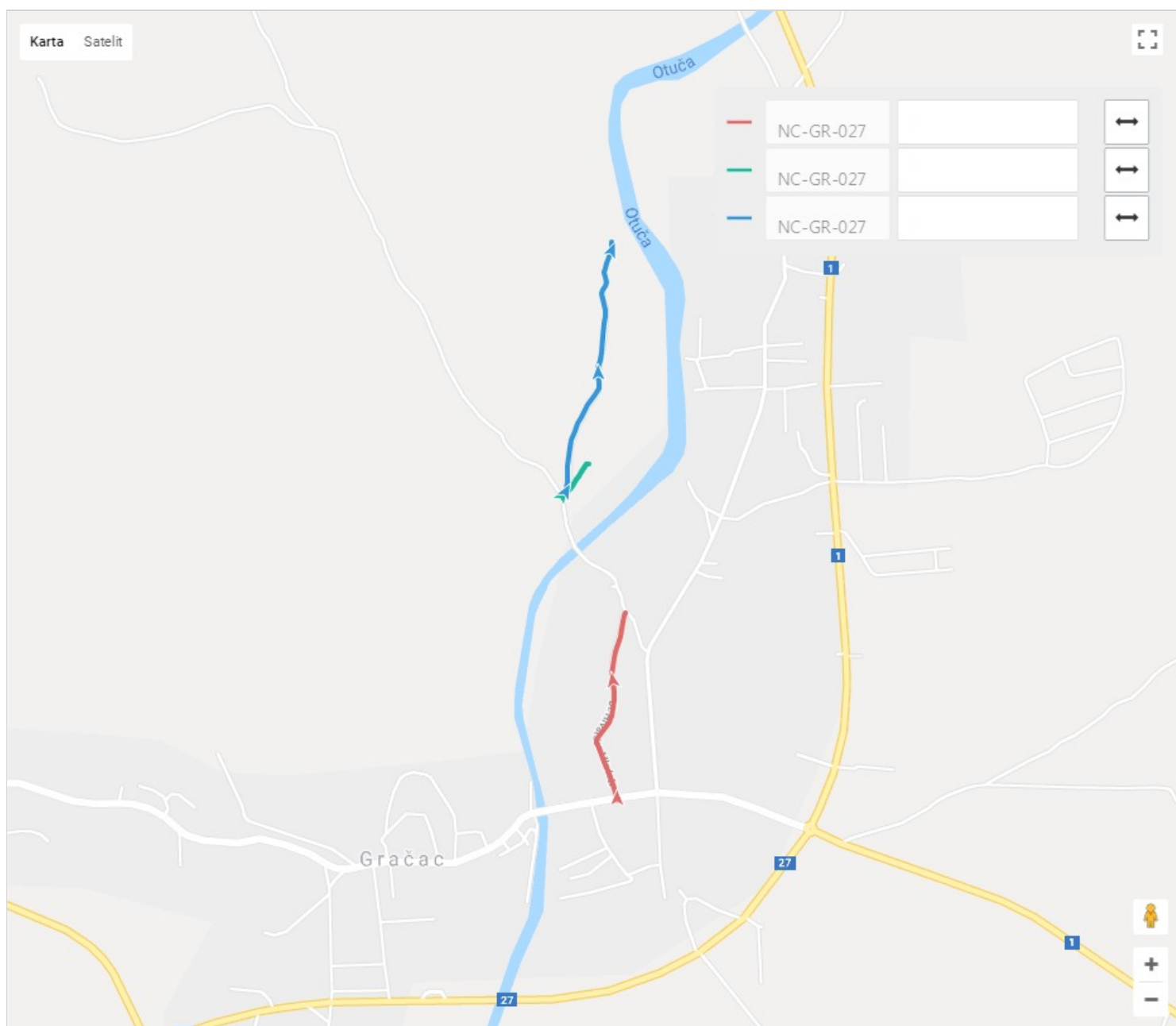


Naziv:	Hrvatske mladeži
Broj/oznaka ceste:	NC-GR-027
Kategorija ceste:	Nerazvrstana

Županija:	ZADARSKA
Lokalna samouprava:	Općina Gračac
Mjesni odbor:	Gračac
Naselje:	Gračac
Ulica/ulice:	
Mjesto pripravnosti:	

Duljina ceste - službeno:	0,000
Duljina ceste - GPS (km):	1,371

Prosječna visina - GPS (m):	573,17
------------------------------------	--------

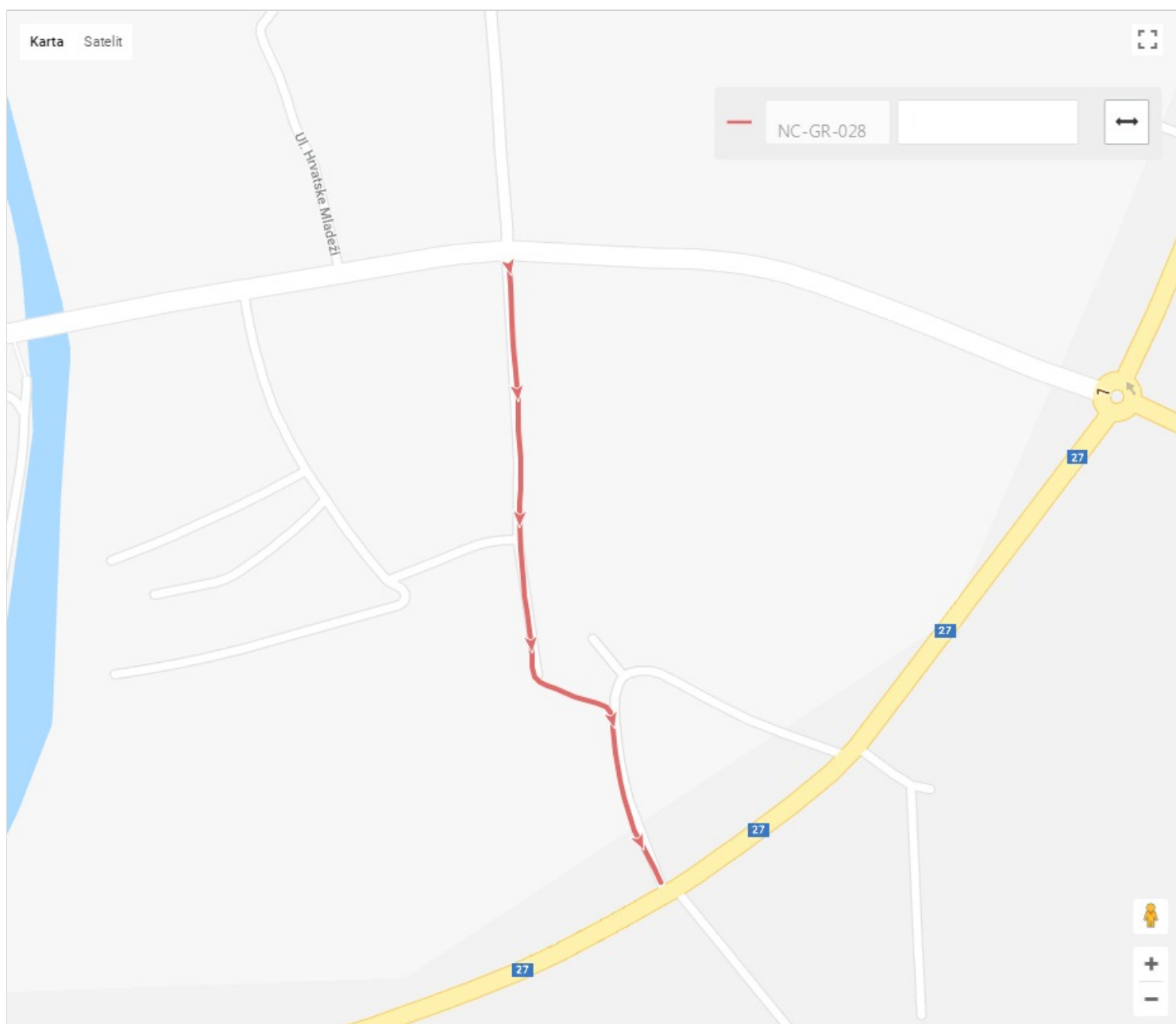


Naziv:	Hrvatskog proljeća
Broj/oznaka ceste:	NC-GR-028
Kategorija ceste:	Nerazvrstana

Županija:	ZADARSKA
Lokalna samouprava:	Općina Gračac
Mjesni odbor:	Gračac
Naselje:	Gračac
Ulica/ulice:	
Mjesto pripravnosti:	

Duljina ceste - službeno:	0,000
Duljina ceste - GPS (km):	0,460

Prosječna visina - GPS (m):	568,73
------------------------------------	--------

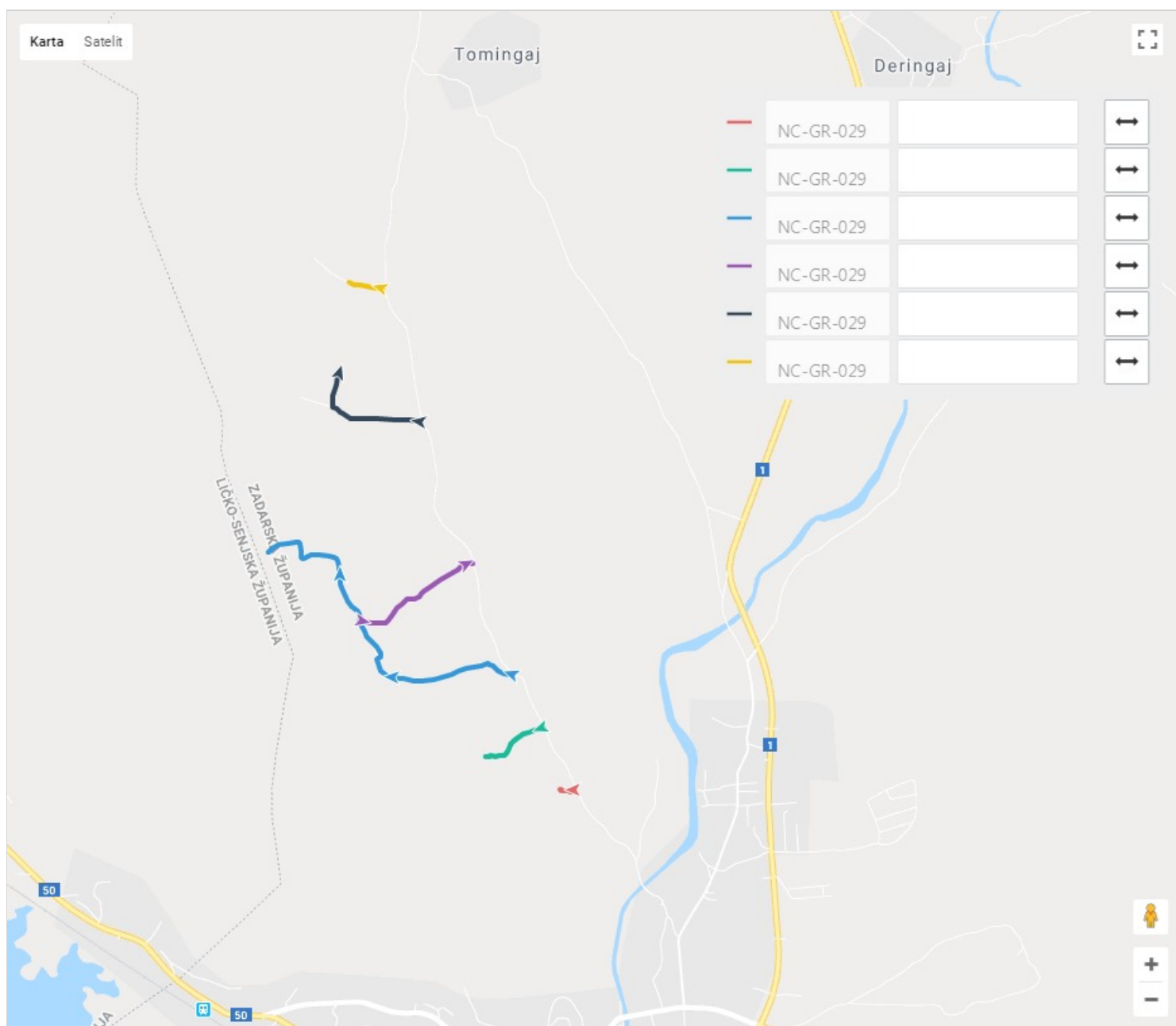


Naziv:	Bjelolasička
Broj/oznaka ceste:	NC-GR-029
Kategorija ceste:	Nerazvrstana

Županija:	ZADARSKA
Lokalna samouprava:	Općina Gračac
Mjesni odbor:	Gračac
Naselje:	Gračac
Ulica/ulice:	
Mjesto pripravnosti:	

Duljina ceste - službeno:	0,000
Duljina ceste - GPS (km):	4,018

Prosječna visina - GPS (m):	582,24
------------------------------------	--------



Naziv:	Nazorova
Broj/oznaka ceste:	NC-GR-030
Kategorija ceste:	Nerazvrstana

Županija:	ZADARSKA
Lokalna samouprava:	Općina Gračac
Mjesni odbor:	Gračac
Naselje:	Gračac
Ulica/ulice:	
Mjesto pripravnosti:	

Duljina ceste - službeno:	0,000
Duljina ceste - GPS (km):	0,118

Prosječna visina - GPS (m):	572,30
------------------------------------	--------

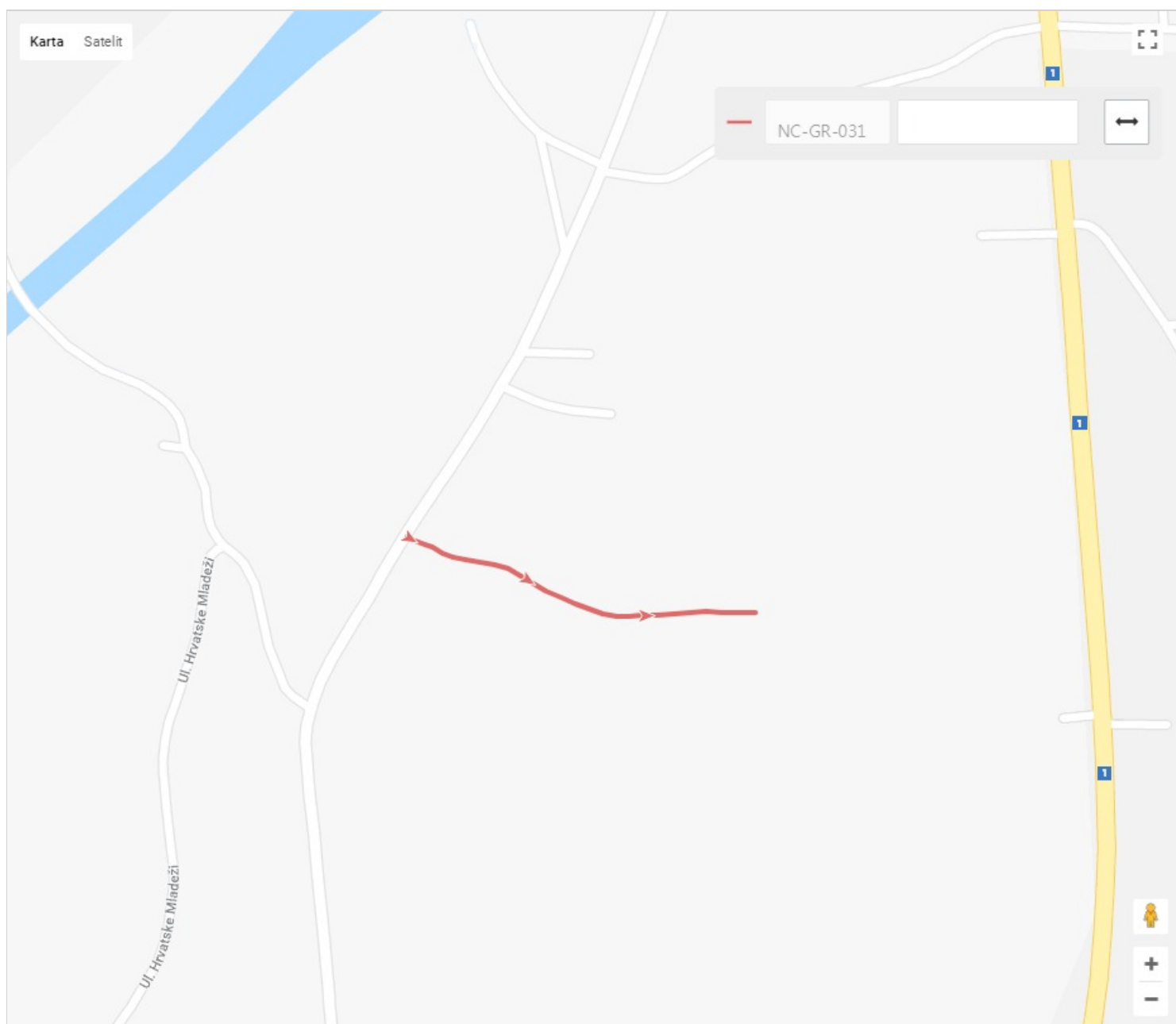


Naziv:	Cesarićeva
Broj/oznaka ceste:	NC-GR-031
Kategorija ceste:	Nerazvrstana

Županija:	ZADARSKA
Lokalna samouprava:	Općina Gračac
Mjesni odbor:	Gračac
Naselje:	Gračac
Ulica/ulice:	
Mjesto pripravnosti:	

Duljina ceste - službeno:	0,000
Duljina ceste - GPS (km):	0,247

Prosječna visina - GPS (m):	570,21
------------------------------------	--------

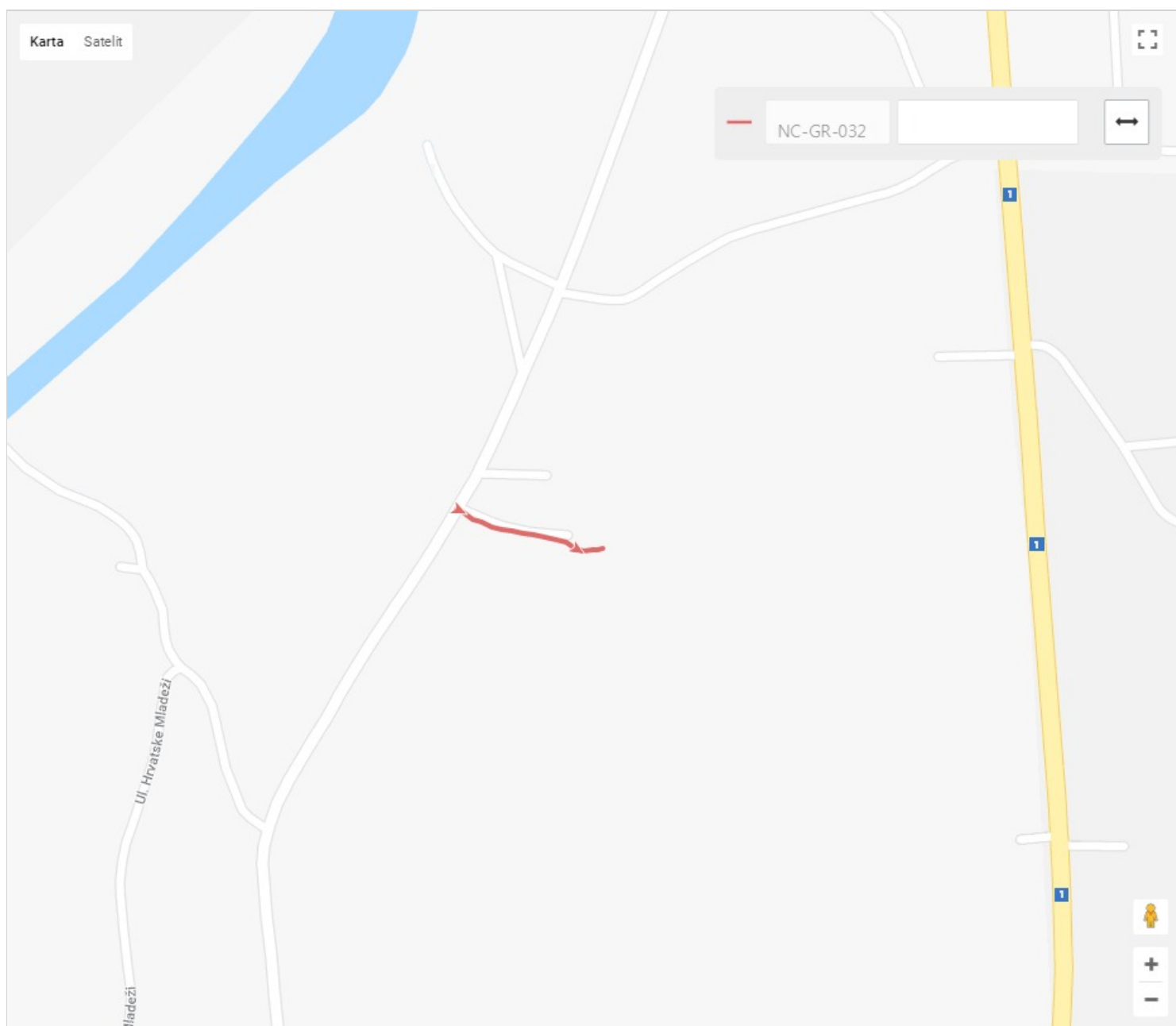


Naziv:	Ujevićeva
Broj/oznaka ceste:	NC-GR-032
Kategorija ceste:	Nerazvrstana

Županija:	ZADARSKA
Lokalna samouprava:	Općina Gračac
Mjesni odbor:	Gračac
Naselje:	Gračac
Ulica/ulice:	
Mjesto pripravnosti:	

Duljina ceste - službeno:	0,000
Duljina ceste - GPS (km):	0,105

Prosječna visina - GPS (m):	570,47
------------------------------------	--------

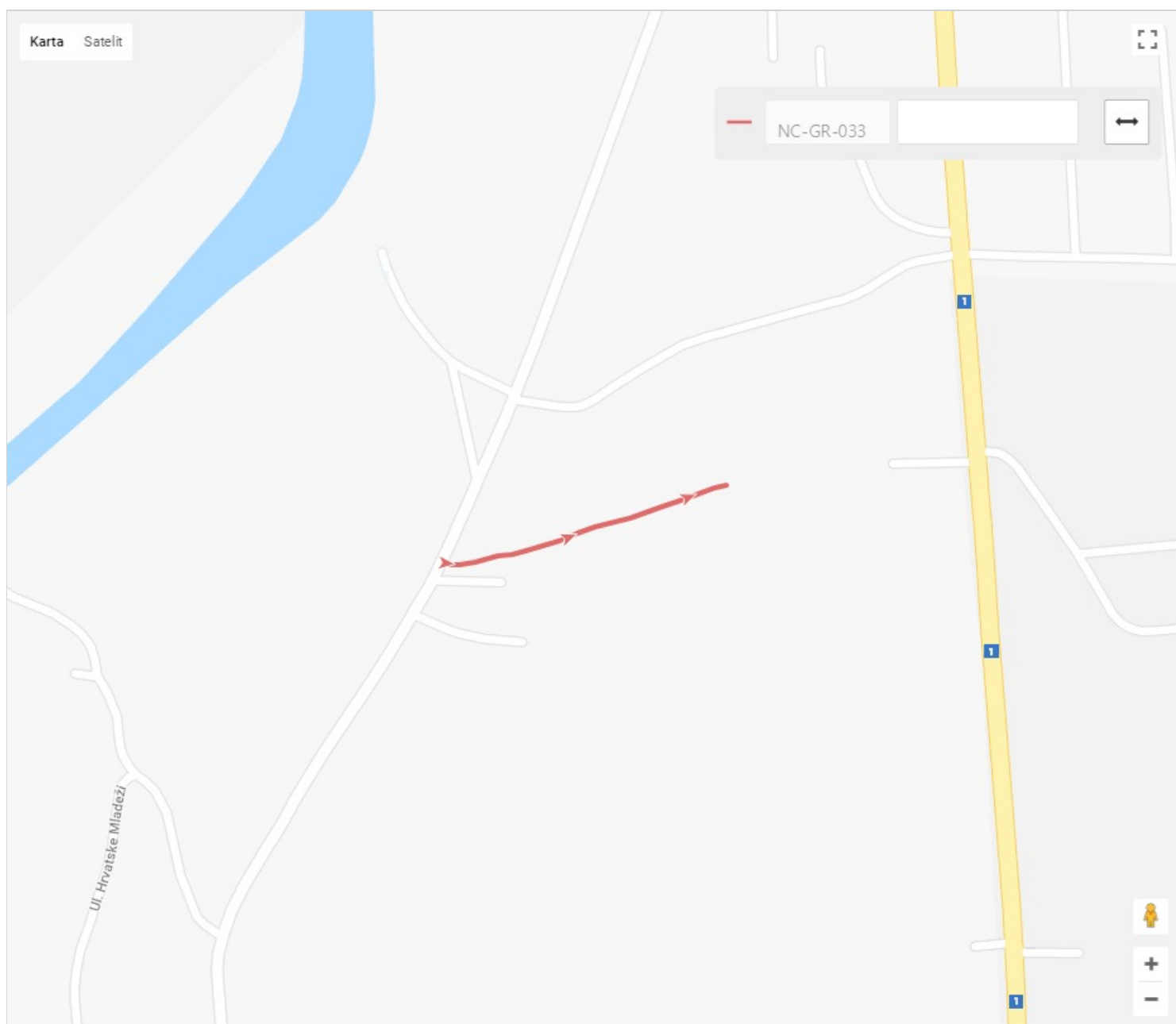


Naziv:	Mažuranićeva
Broj/oznaka ceste:	NC-GR-033
Kategorija ceste:	Nerazvrstana

Županija:	ZADARSKA
Lokalna samouprava:	Općina Gračac
Mjesni odbor:	Gračac
Naselje:	Gračac
Ulica/ulice:	
Mjesto pripravnosti:	

Duljina ceste - službeno:	0,000
Duljina ceste - GPS (km):	0,200

Prosječna visina - GPS (m):	571,87
------------------------------------	--------

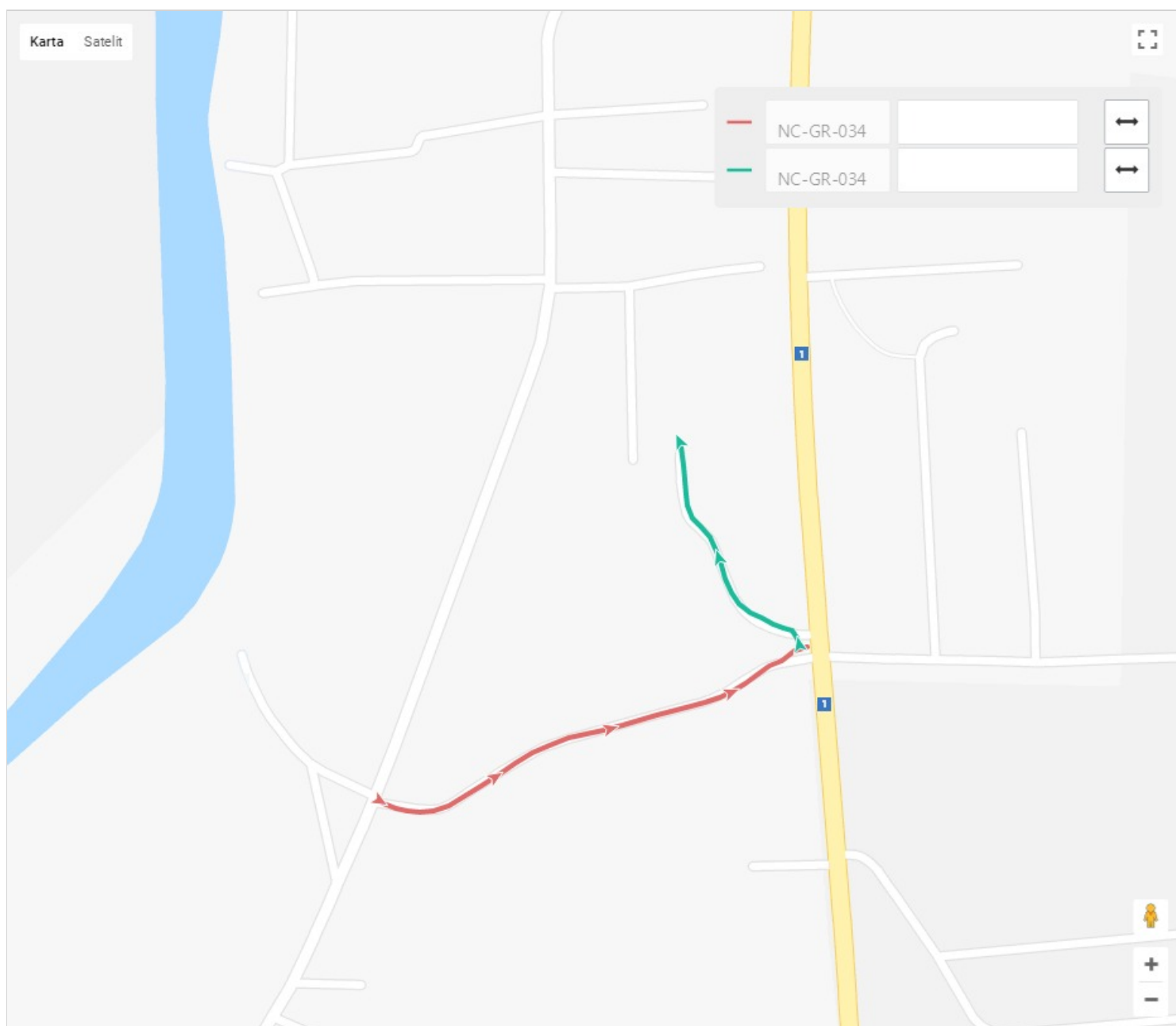


Naziv:	Kozarčeva
Broj/oznaka ceste:	NC-GR-034
Kategorija ceste:	Nerazvrstana

Županija:	ZADARSKA
Lokalna samouprava:	Općina Gračac
Mjesni odbor:	Gračac
Naselje:	Gračac
Ulica/ulice:	
Mjesto pripravnosti:	

Duljina ceste - službeno:	0,000
Duljina ceste - GPS (km):	0,490

Prosječna visina - GPS (m):	569,33
------------------------------------	--------

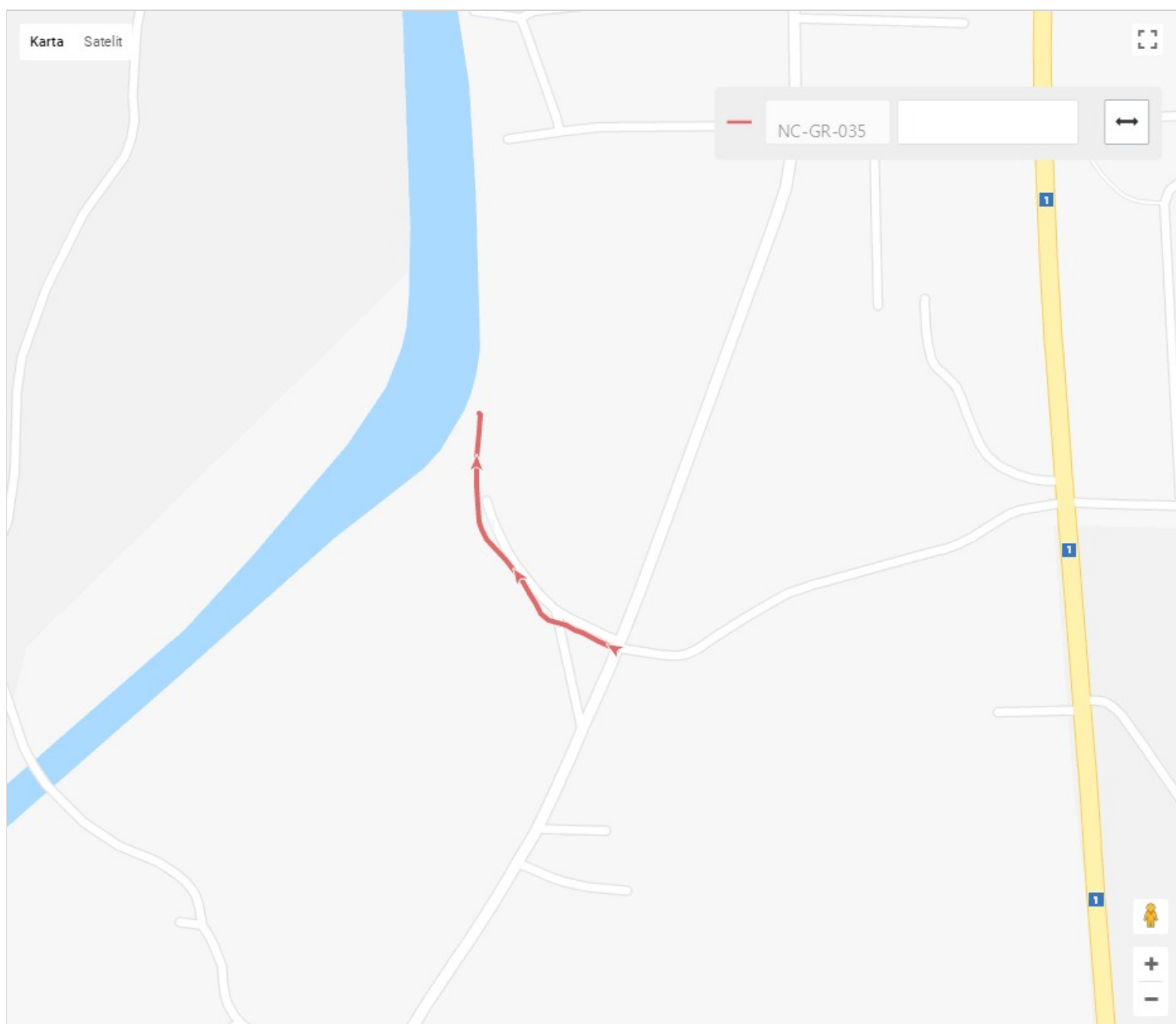


Naziv:	Ilirskog preporoda
Broj/oznaka ceste:	NC-GR-035
Kategorija ceste:	Nerazvrstana

Županija:	ZADARSKA
Lokalna samouprava:	Općina Gračac
Mjesni odbor:	Gračac
Naselje:	Gračac
Ulica/ulice:	
Mjesto pripravnosti:	

Duljina ceste - službeno:	0,000
Duljina ceste - GPS (km):	0,207

Prosječna visina - GPS (m):	564,69
------------------------------------	--------

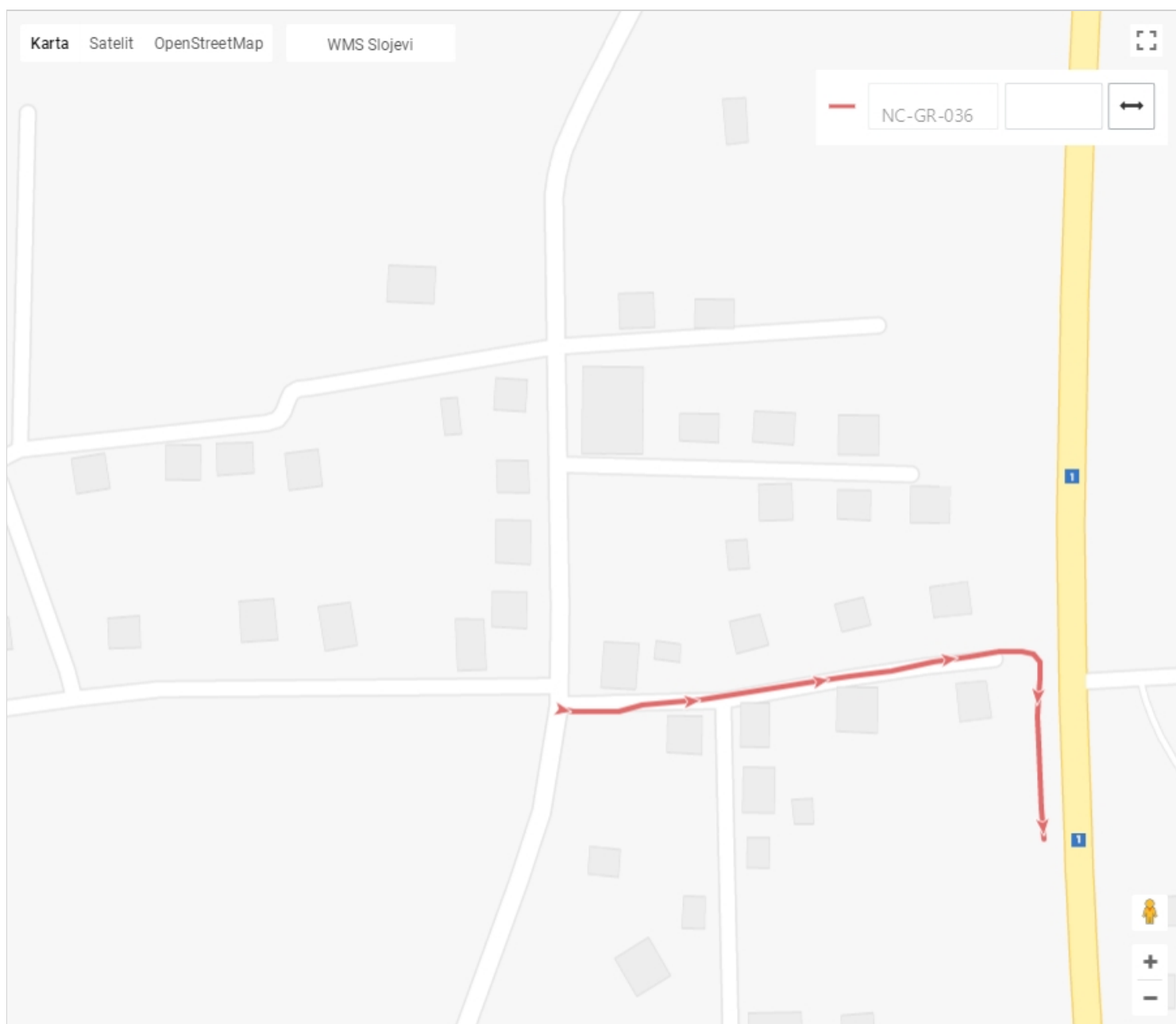


Naziv:	Psunjska
Broj/oznaka ceste:	NC-GR-036
Kategorija ceste:	Nerazvrstana

Županija:	ZADARSKA
Lokalna samouprava:	Općina Gračac
Mjesni odbor:	Gračac
Naselje:	Gračac
Ulica/ulice:	
Mjesto pripravnosti:	

Duljina ceste - službeno:	0,000
Duljina ceste - GPS (km):	0,219

Prosječna visina - GPS (m):	570,48
------------------------------------	--------

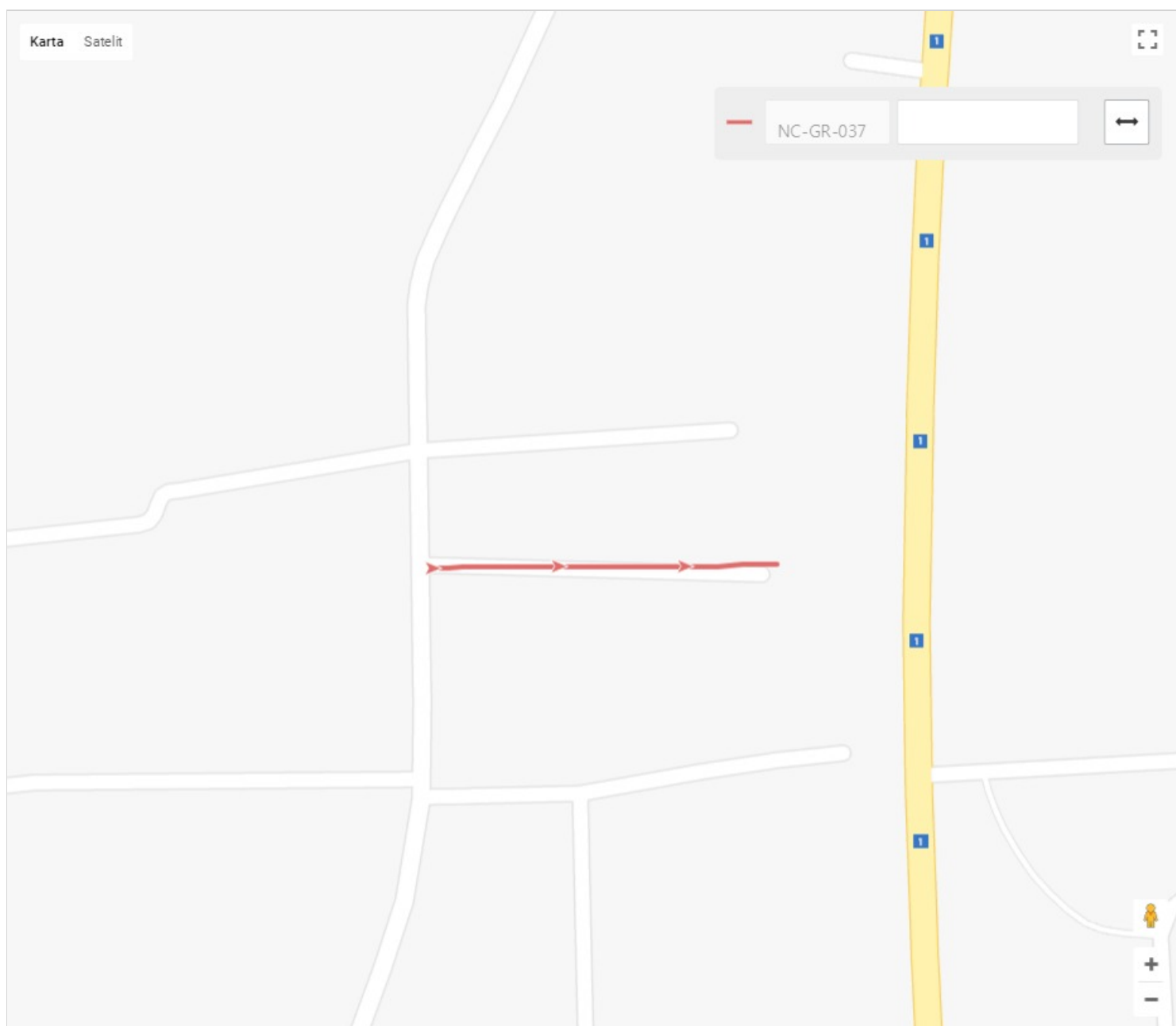


Naziv:	Papučka
Broj/oznaka ceste:	NC-GR-037
Kategorija ceste:	Nerazvrstana

Županija:	ZADARSKA
Lokalna samouprava:	Općina Gračac
Mjesni odbor:	Gračac
Naselje:	Gračac
Ulica/ulice:	
Mjesto pripravnosti:	

Duljina ceste - službeno:	0,000
Duljina ceste - GPS (km):	0,118

Prosječna visina - GPS (m):	569,75
------------------------------------	--------

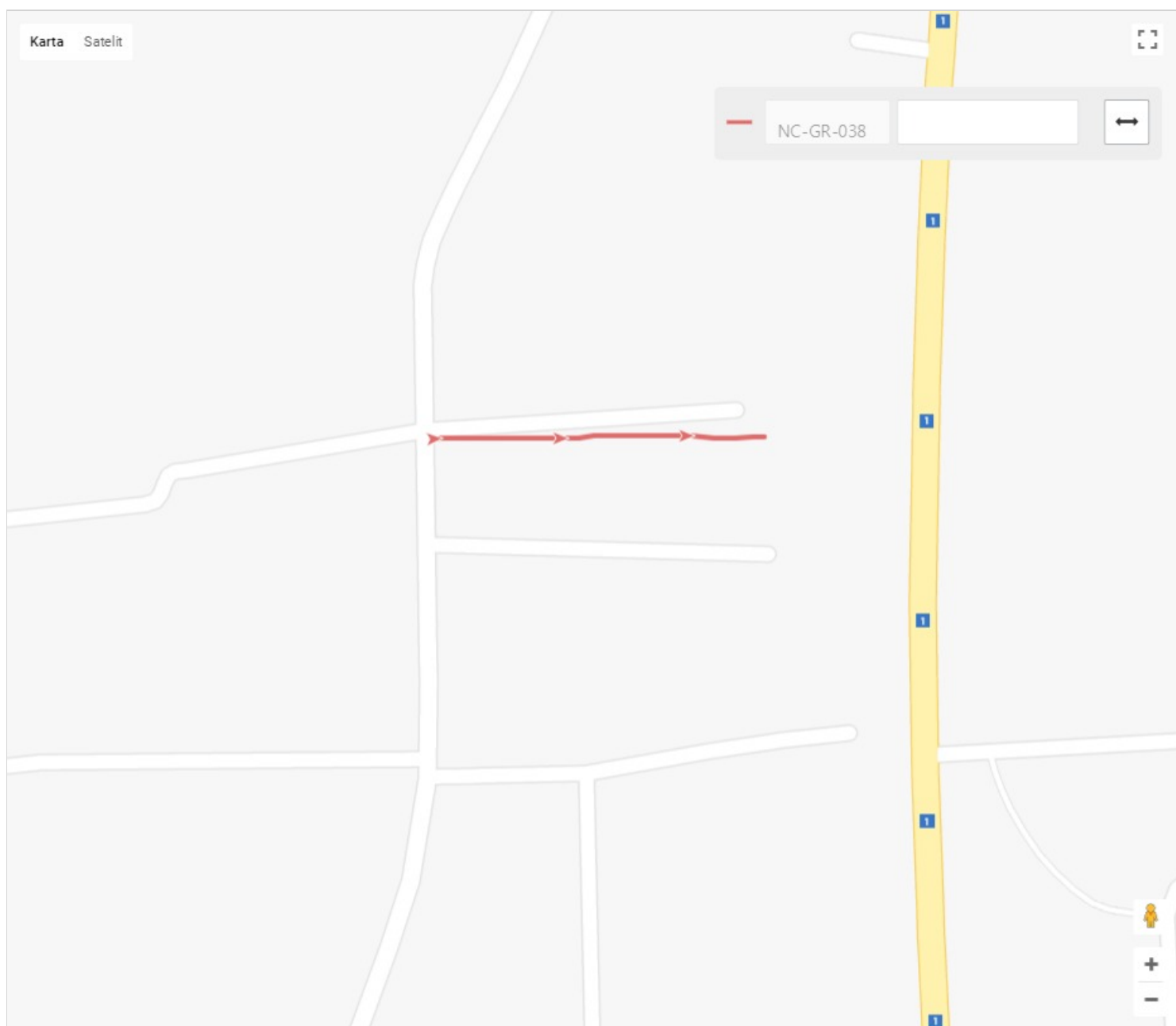


Naziv:	Plješevička
Broj/oznaka ceste:	NC-GR-038
Kategorija ceste:	Nerazvrstana

Županija:	ZADARSKA
Lokalna samouprava:	Općina Gračac
Mjesni odbor:	Gračac
Naselje:	Gračac
Ulica/ulice:	
Mjesto pripravnosti:	

Duljina ceste - službeno:	0,000
Duljina ceste - GPS (km):	0,113

Prosječna visina - GPS (m):	570,73
------------------------------------	--------

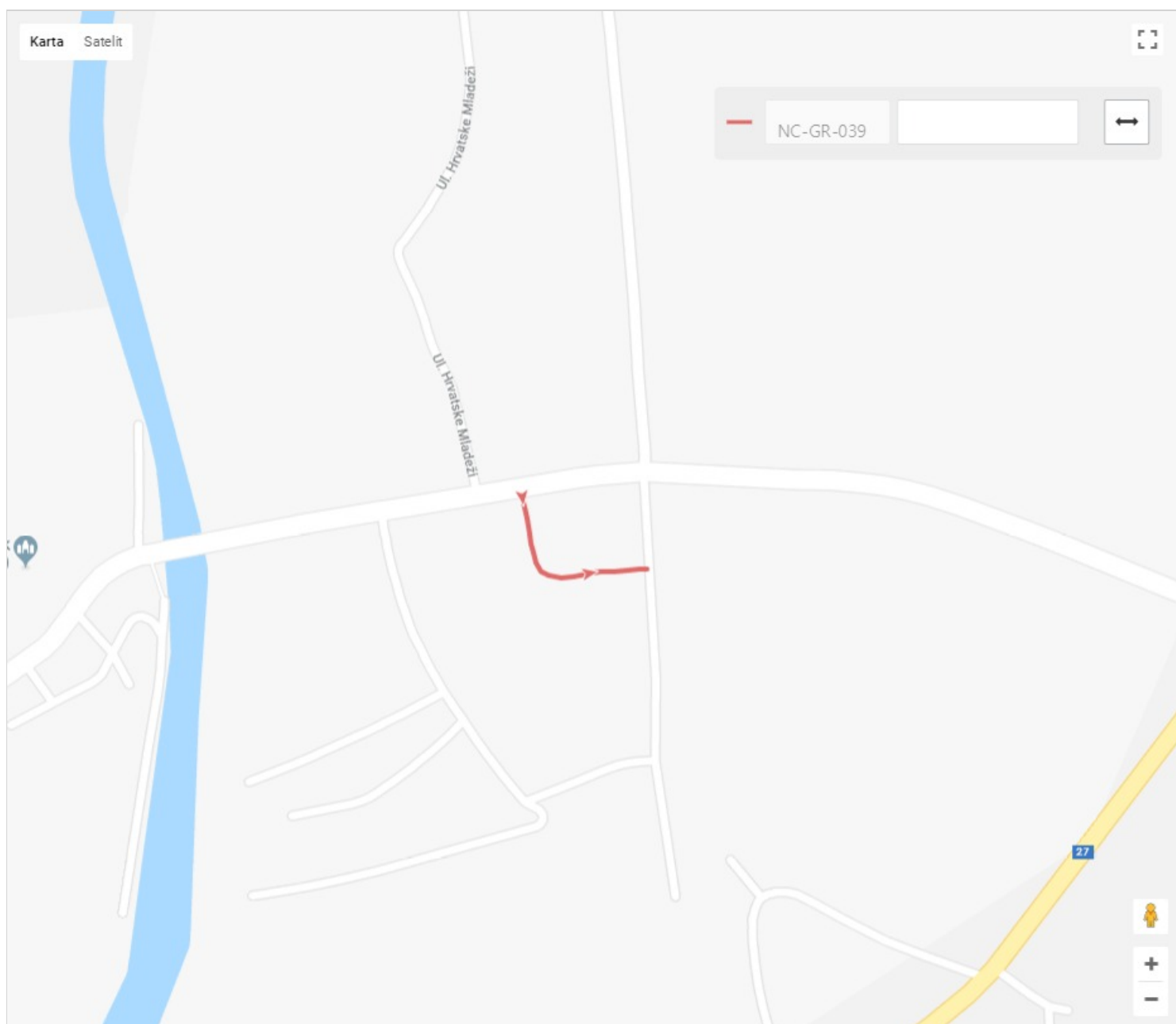


Naziv:	Park dr. Tuđmana
Broj/oznaka ceste:	NC-GR-039
Kategorija ceste:	Nerazvrstana

Županija:	ZADARSKA
Lokalna samouprava:	Općina Gračac
Mjesni odbor:	Gračac
Naselje:	Gračac
Ulica/ulice:	
Mjesto pripravnosti:	

Duljina ceste - službeno:	0,000
Duljina ceste - GPS (km):	0,126

Prosječna visina - GPS (m):	570,86
------------------------------------	--------

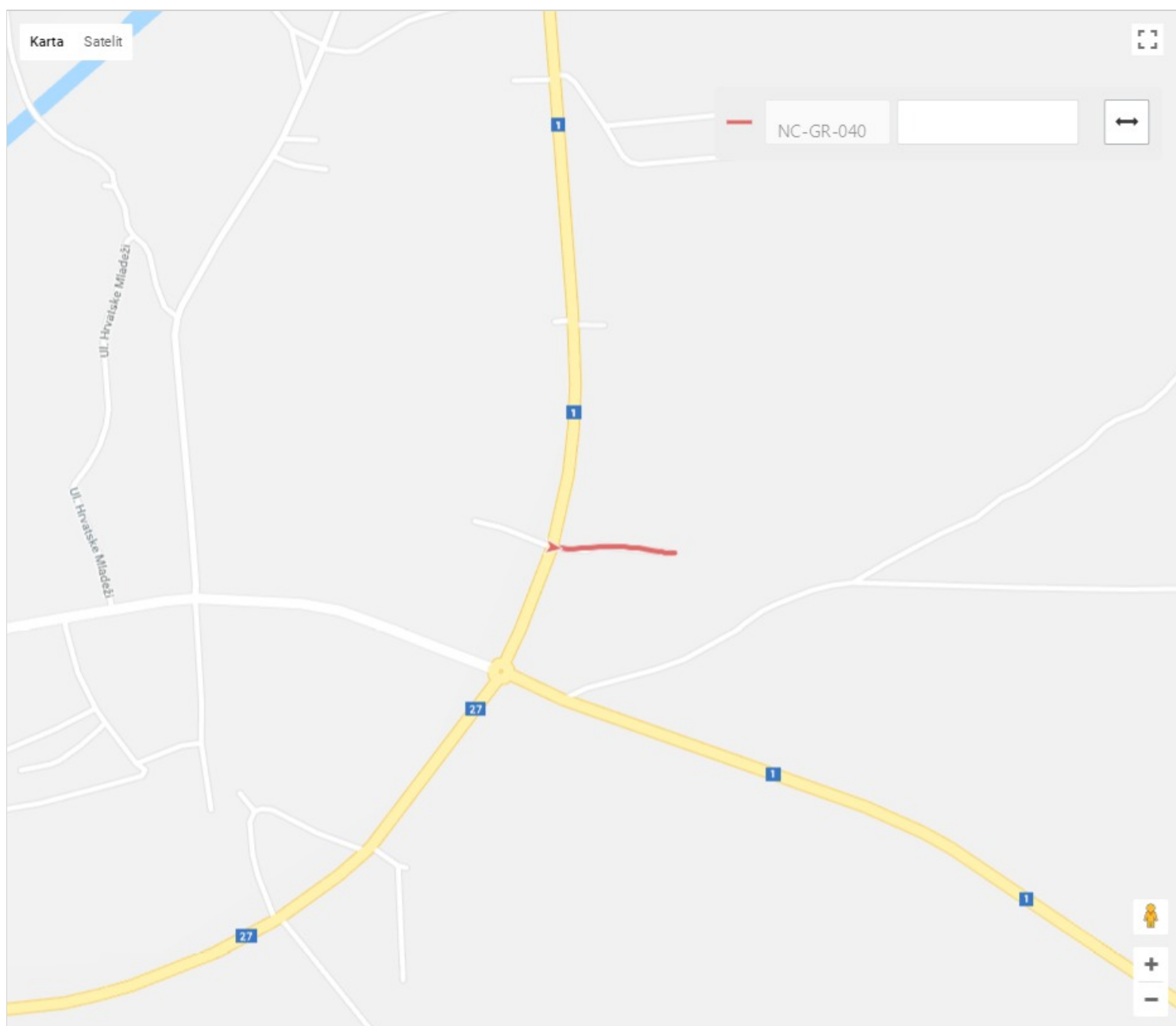


Naziv:	Mali put
Broj/oznaka ceste:	NC-GR-040
Kategorija ceste:	Nerazvrstana

Županija:	ZADARSKA
Lokalna samouprava:	Općina Gračac
Mjesni odbor:	Gračac
Naselje:	Gračac
Ulica/ulice:	
Mjesto pripravnosti:	

Duljina ceste - službeno:	0,000
Duljina ceste - GPS (km):	0,170

Prosječna visina - GPS (m):	573,41
-----------------------------	--------



Naziv:	Sljemenska
Broj/oznaka ceste:	NC-GR-041
Kategorija ceste:	Nerazvrstana

Županija:	ZADARSKA
Lokalna samouprava:	Općina Gračac
Mjesni odbor:	Gračac
Naselje:	Gračac
Ulica/ulice:	
Mjesto pripravnosti:	

Duljina ceste - službeno:	0,000
Duljina ceste - GPS (km):	2,919

Prosječna visina - GPS (m):	568,29
------------------------------------	--------

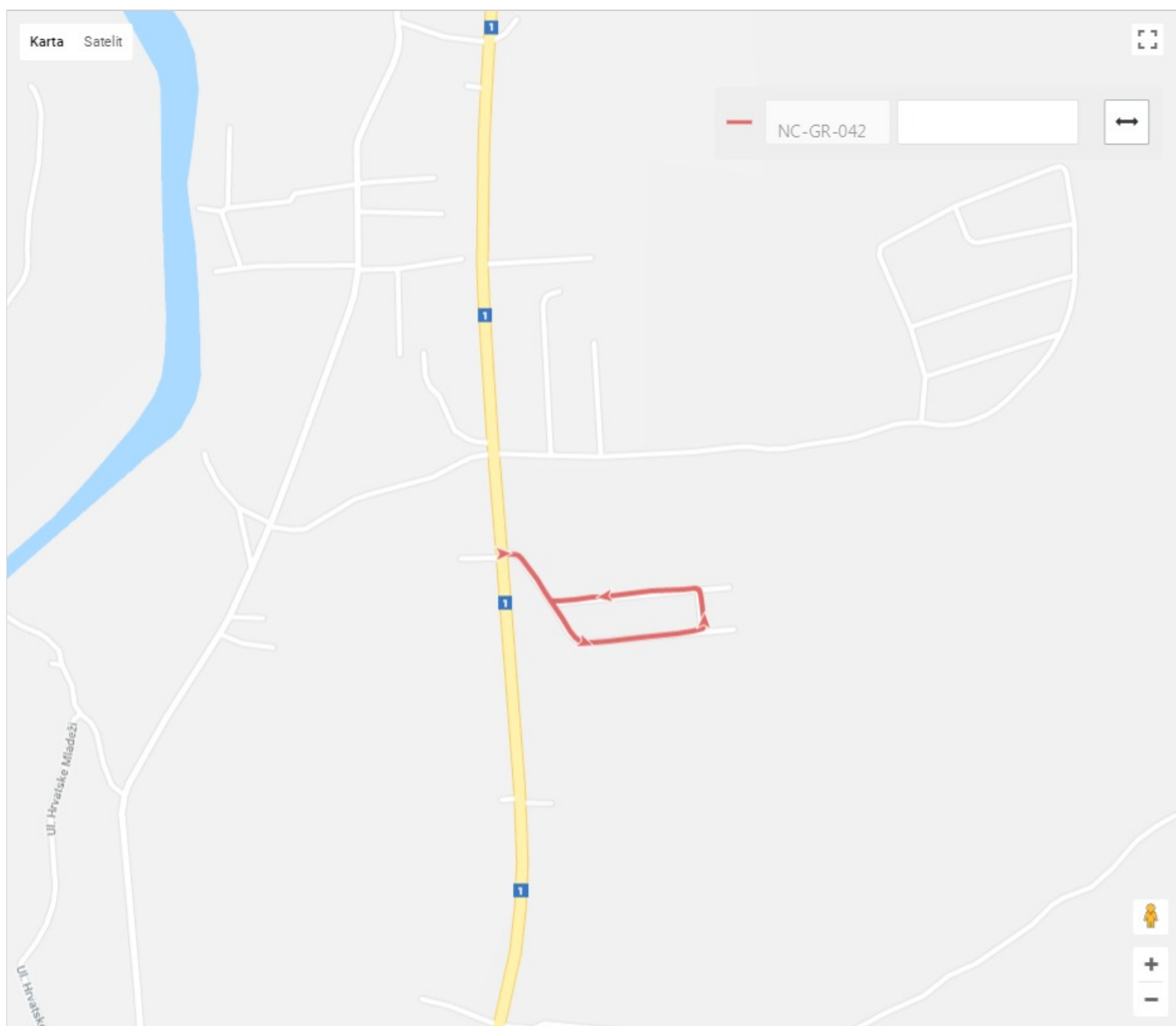


Naziv:	Naselje 1
Broj/oznaka ceste:	NC-GR-042
Kategorija ceste:	Nerazvrstana

Županija:	ZADARSKA
Lokalna samouprava:	Općina Gračac
Mjesni odbor:	Gračac
Naselje:	Gračac
Ulica/ulice:	
Mjesto pripravnosti:	

Duljina ceste - službeno:	0,000
Duljina ceste - GPS (km):	0,589

Prosječna visina - GPS (m):	572,54
------------------------------------	--------

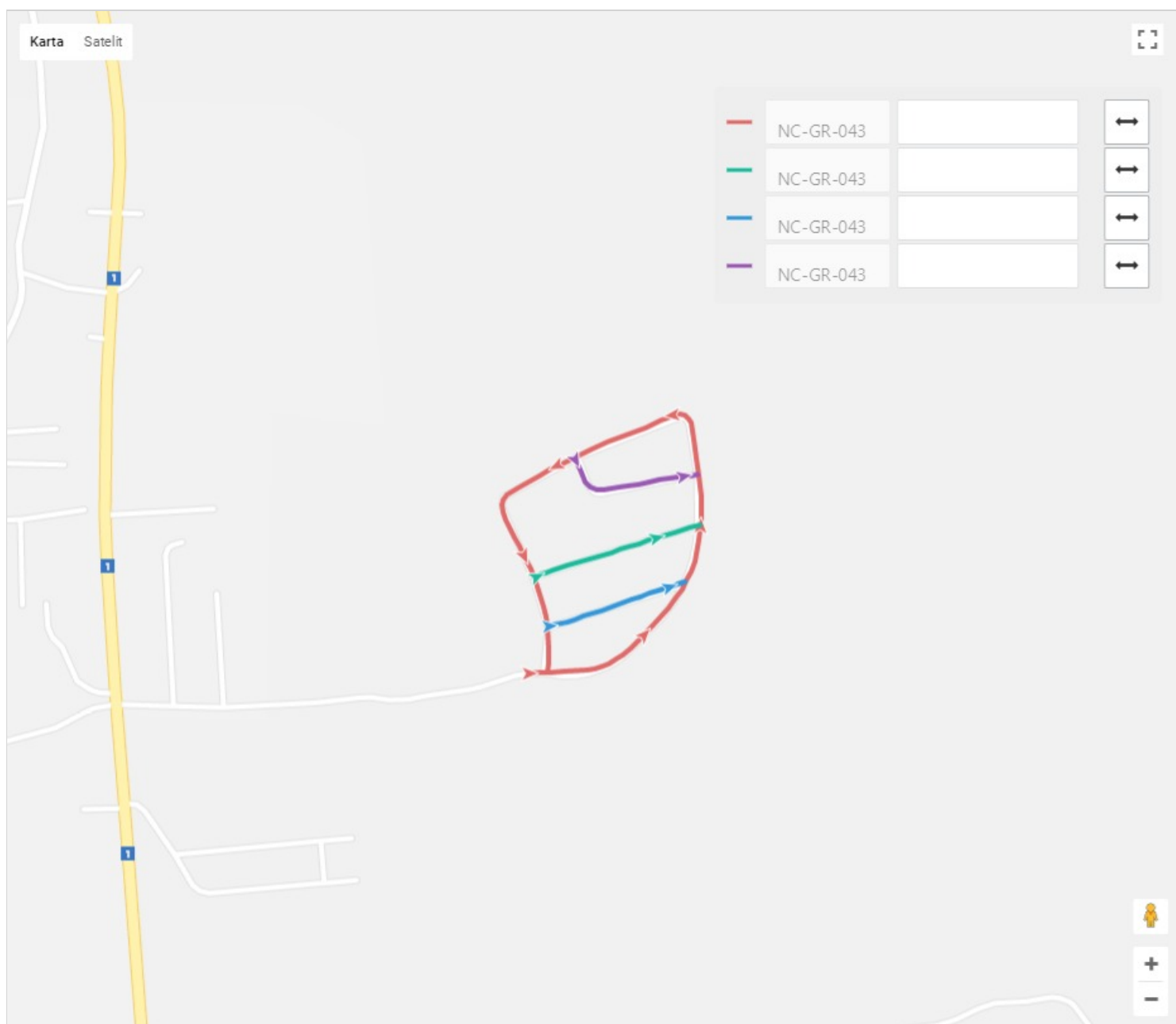


Naziv:	Naselje 2
Broj/oznaka ceste:	NC-GR-043
Kategorija ceste:	Nerazvrstana

Županija:	ZADARSKA
Lokalna samouprava:	Općina Gračac
Mjesni odbor:	Gračac
Naselje:	Gračac
Ulica/ulice:	
Mjesto pripravnosti:	

Duljina ceste - službeno:	0,000
Duljina ceste - GPS (km):	1,647

Prosječna visina - GPS (m):	570,70
------------------------------------	--------

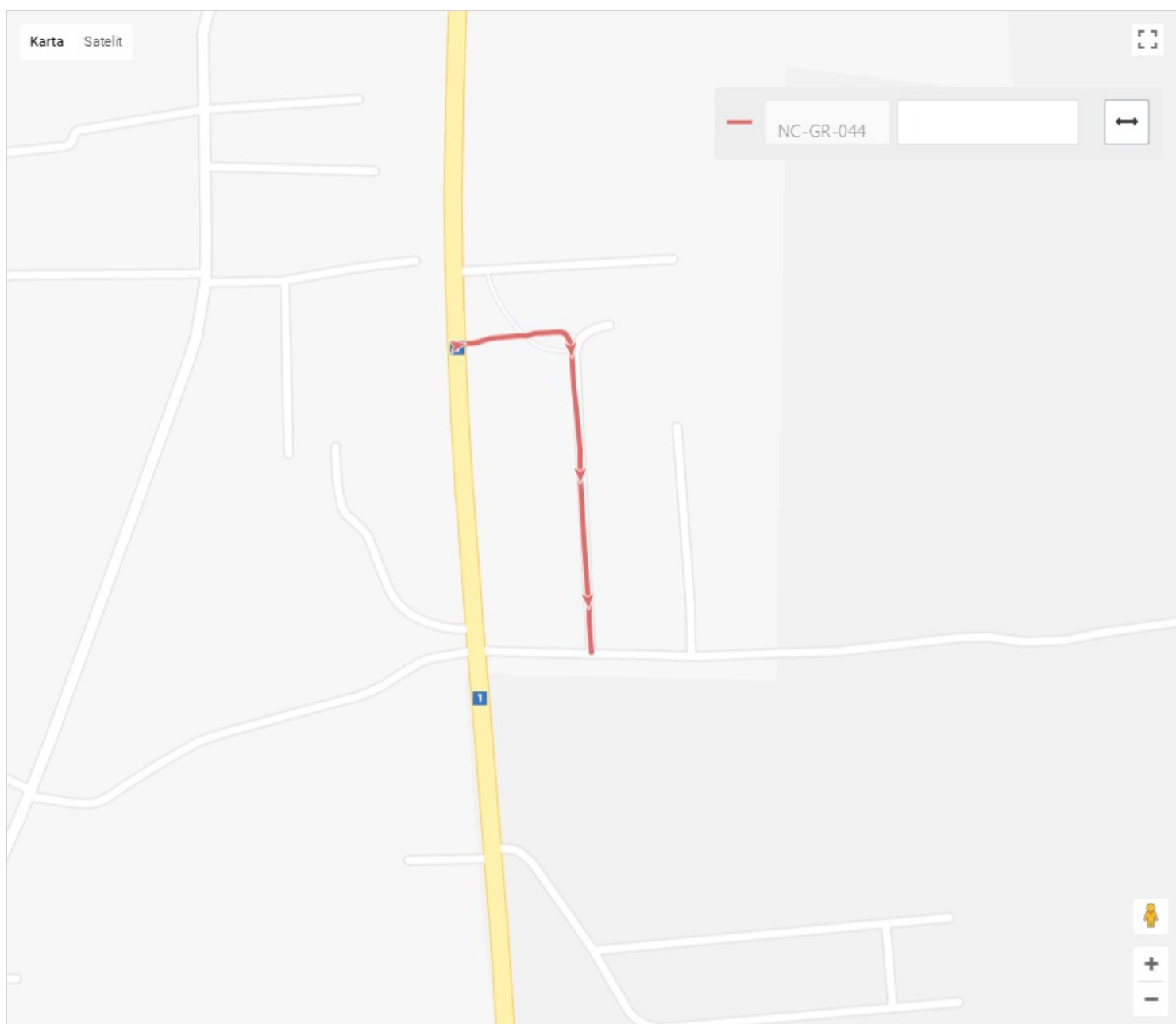


Naziv:	Stepinčeva
Broj/oznaka ceste:	NC-GR-044
Kategorija ceste:	Nerazvrstana

Županija:	ZADARSKA
Lokalna samouprava:	Općina Gračac
Mjesni odbor:	Gračac
Naselje:	Gračac
Ulica/ulice:	
Mjesto pripravnosti:	

Duljina ceste - službeno:	0,000
Duljina ceste - GPS (km):	0,293

Prosječna visina - GPS (m):	568,59
------------------------------------	--------

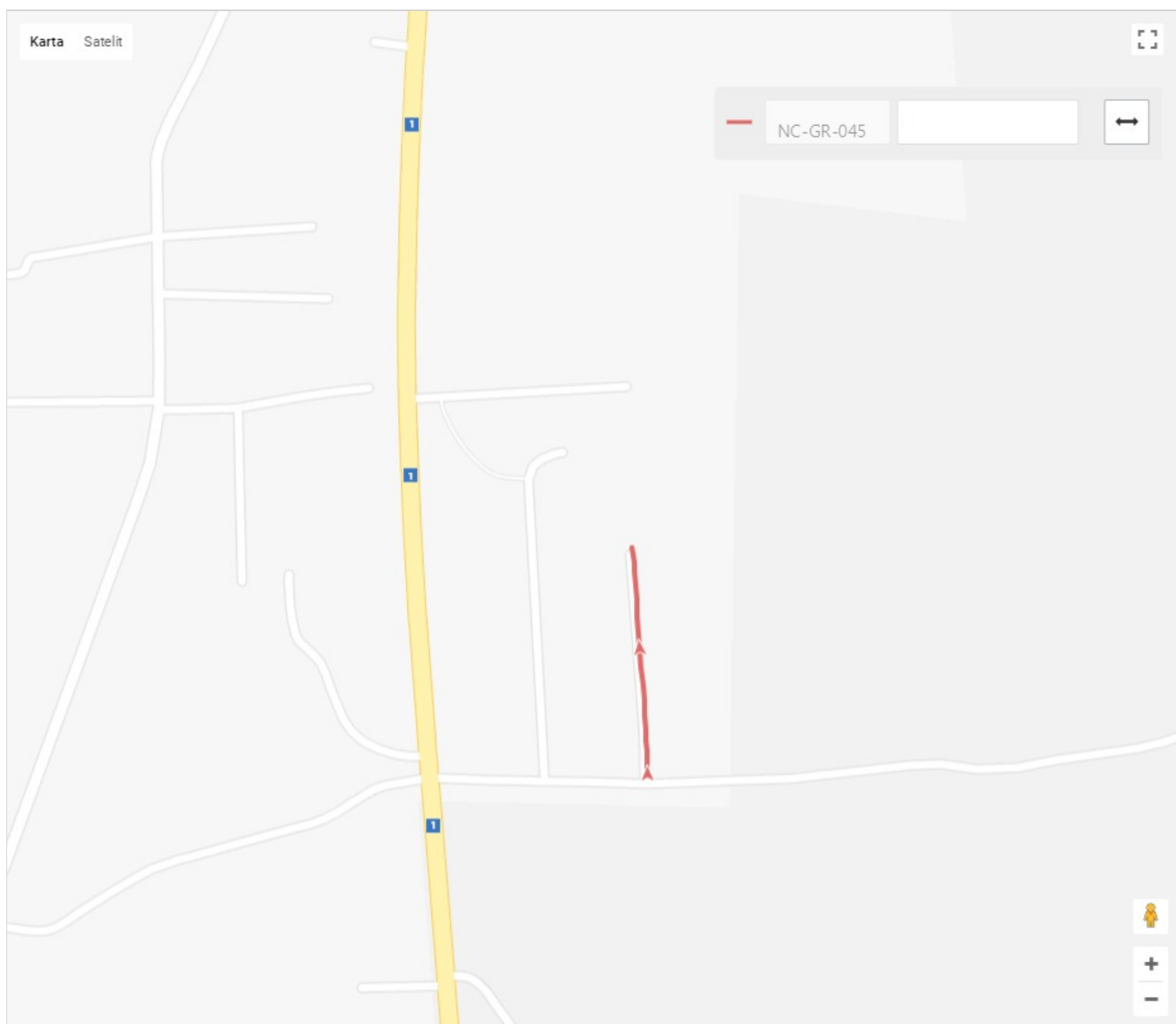


Naziv:	Fruškogorska
Broj/oznaka ceste:	NC-GR-045
Kategorija ceste:	Nerazvrstana

Županija:	ZADARSKA
Lokalna samouprava:	Općina Gračac
Mjesni odbor:	Gračac
Naselje:	Gračac
Ulica/ulice:	
Mjesto pripravnosti:	

Duljina ceste - službeno:	0,000
Duljina ceste - GPS (km):	0,156

Prosječna visina - GPS (m):	569,55
------------------------------------	--------

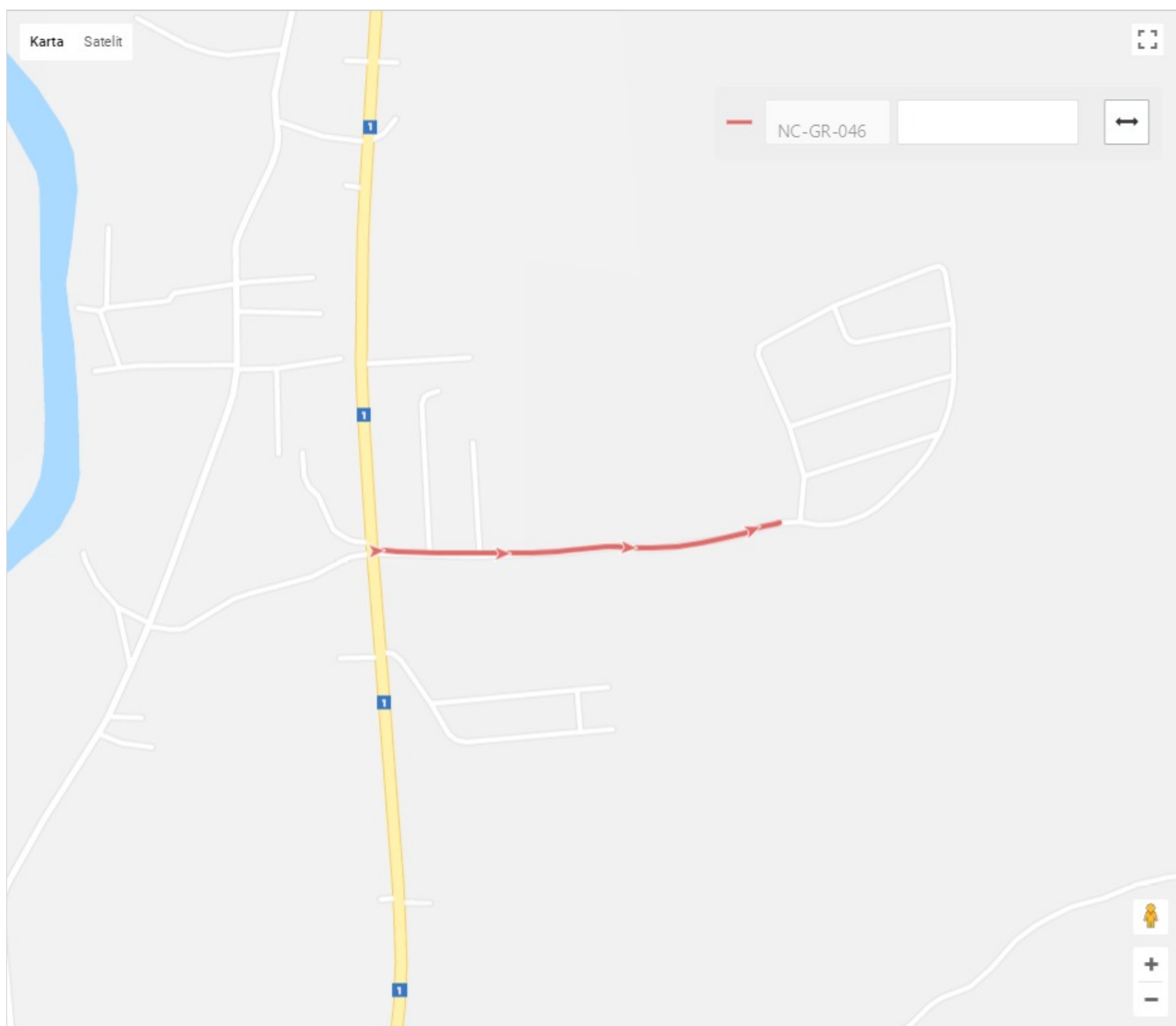


Naziv:	Bobovačka ulica
Broj/oznaka ceste:	NC-GR-046
Kategorija ceste:	Nerazvrstana

Županija:	ZADARSKA
Lokalna samouprava:	Općina Gračac
Mjesni odbor:	Gračac
Naselje:	Gračac
Ulica/ulice:	
Mjesto pripravnosti:	

Duljina ceste - službeno:	0,000
Duljina ceste - GPS (km):	0,555

Prosječna visina - GPS (m):	571,91
------------------------------------	--------

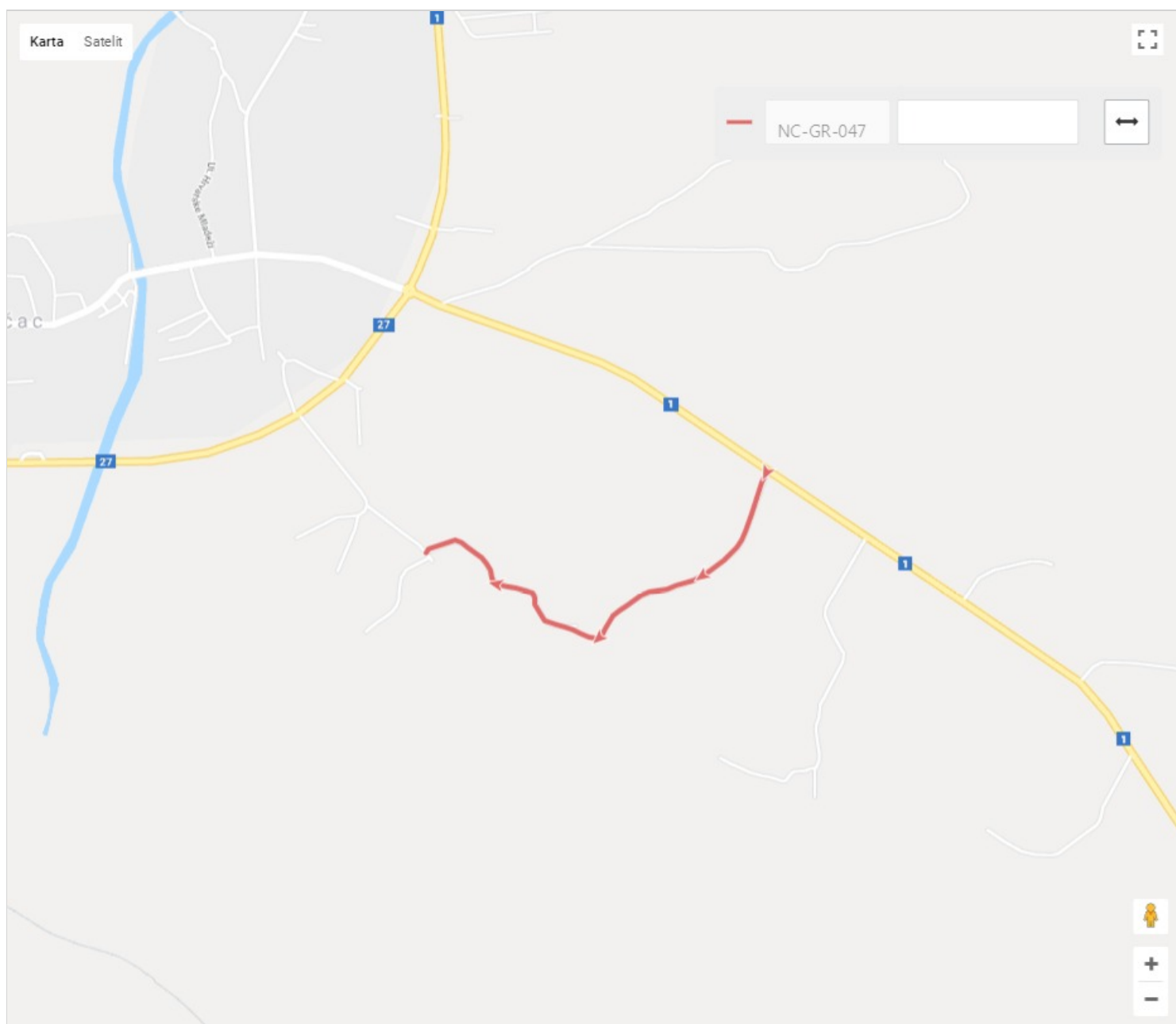


Naziv:	Plitvička
Broj/oznaka ceste:	NC-GR-047
Kategorija ceste:	Nerazvrstana

Županija:	ZADARSKA
Lokalna samouprava:	Općina Gračac
Mjesni odbor:	Gračac
Naselje:	Gračac
Ulica/ulice:	
Mjesto pripravnosti:	

Duljina ceste - službeno:	0,000
Duljina ceste - GPS (km):	1,289

Prosječna visina - GPS (m):	564,37
------------------------------------	--------

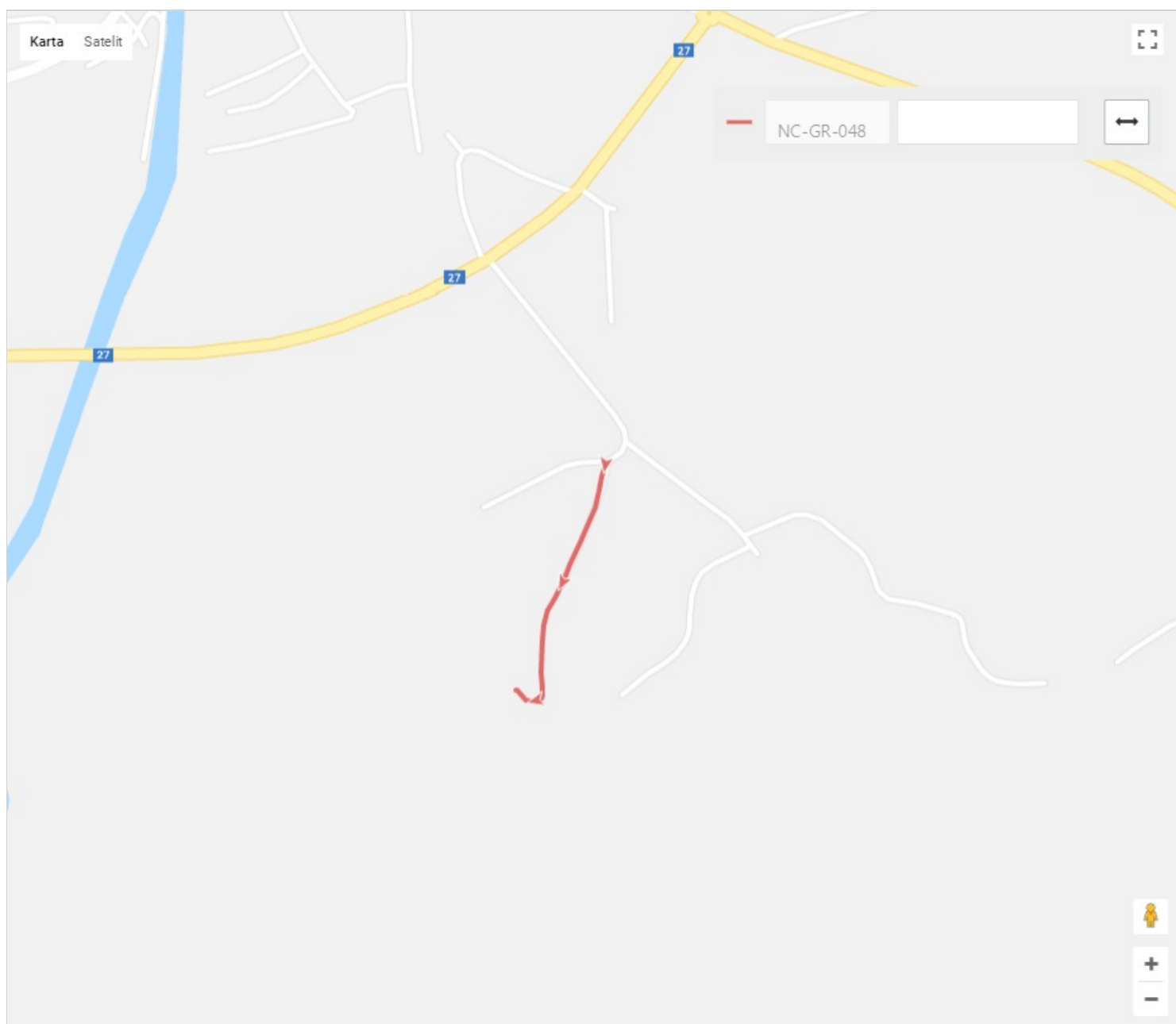


Naziv:	Plitvički odvojak 1
Broj/oznaka ceste:	NC-GR-048
Kategorija ceste:	Nerazvrstana

Županija:	ZADARSKA
Lokalna samouprava:	Općina Gračac
Mjesni odbor:	Gračac
Naselje:	Gračac
Ulica/ulice:	
Mjesto pripravnosti:	

Duljina ceste - službeno:	0,000
Duljina ceste - GPS (km):	0,380

Prosječna visina - GPS (m):	568,91
------------------------------------	--------

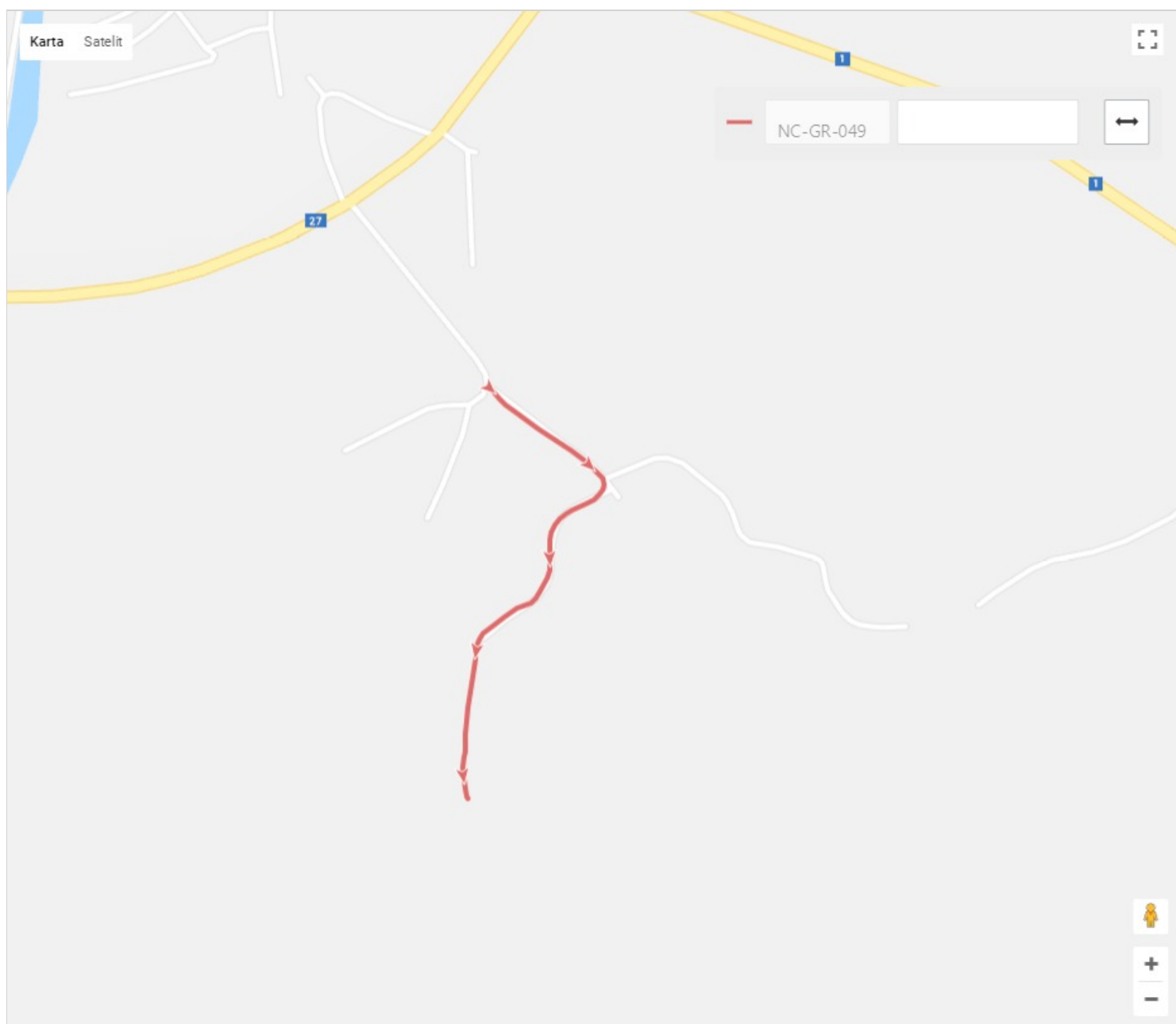


Naziv:	Plitvički odvojak 2
Broj/oznaka ceste:	NC-GR-049
Kategorija ceste:	Nerazvrstana

Županija:	ZADARSKA
Lokalna samouprava:	Općina Gračac
Mjesni odbor:	Gračac
Naselje:	Gračac
Ulica/ulice:	
Mjesto pripravnosti:	

Duljina ceste - službeno:	0,000
Duljina ceste - GPS (km):	0,720

Prosječna visina - GPS (m):	564,14
------------------------------------	--------



Naziv:	Radnička
Broj/oznaka ceste:	NC-GR-050
Kategorija ceste:	Nerazvrstana

Županija:	ZADARSKA
Lokalna samouprava:	Općina Gračac
Mjesni odbor:	Gračac
Naselje:	Gračac
Ulica/ulice:	
Mjesto pripravnosti:	

Duljina ceste - službeno:	0,000
Duljina ceste - GPS (km):	0,800

Prosječna visina - GPS (m):	568,66
------------------------------------	--------

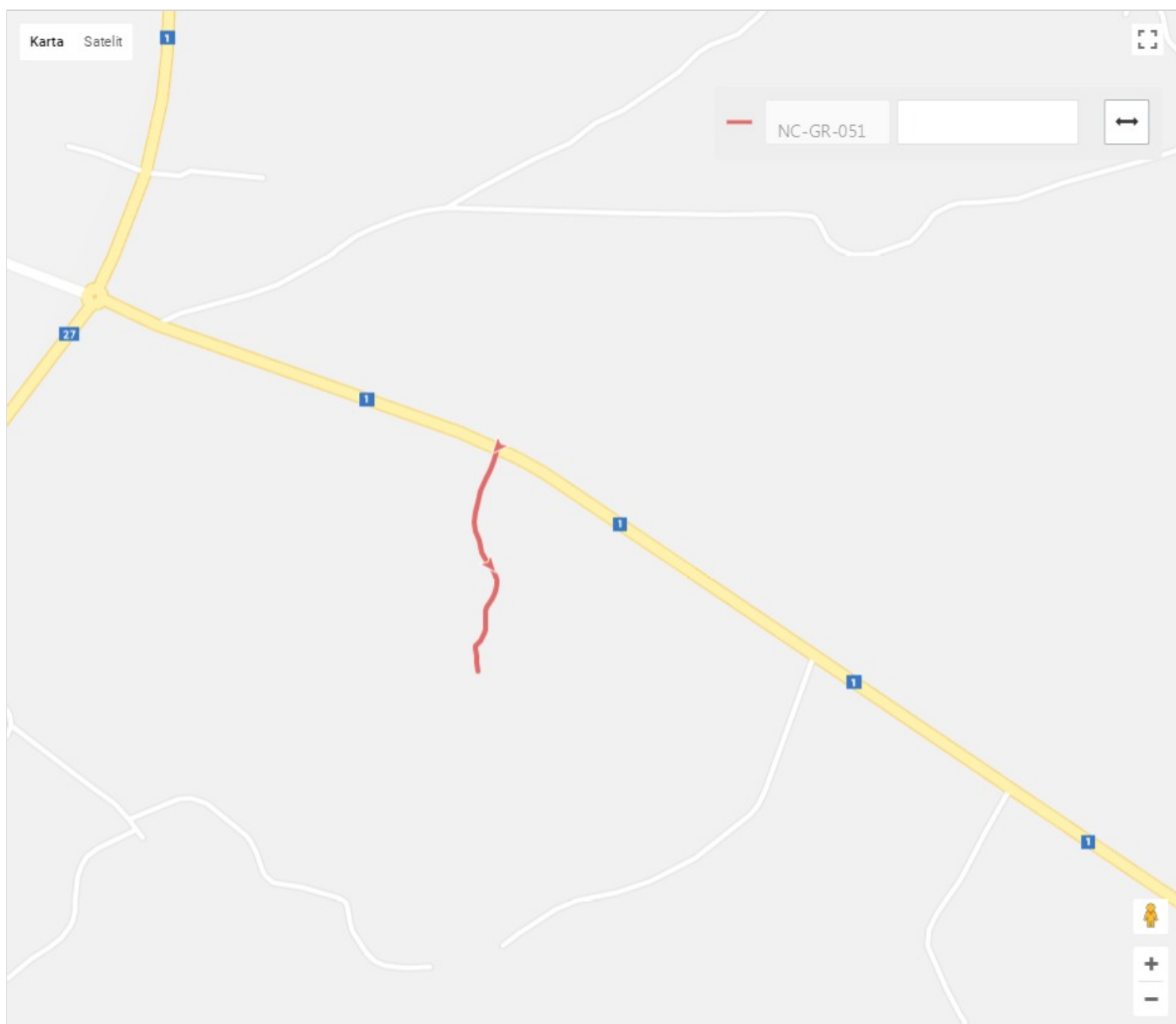


Naziv:	Nikole Turkalja
Broj/oznaka ceste:	NC-GR-051
Kategorija ceste:	Nerazvrstana

Županija:	ZADARSKA
Lokalna samouprava:	Općina Gračac
Mjesni odbor:	Gračac
Naselje:	Gračac
Ulica/ulice:	
Mjesto pripravnosti:	

Duljina ceste - službeno:	0,000
Duljina ceste - GPS (km):	0,328

Prosječna visina - GPS (m):	566,95
------------------------------------	--------



Naziv:	Kakanjska
Broj/oznaka ceste:	NC-GR-052
Kategorija ceste:	Nerazvrstana

Županija:	ZADARSKA
Lokalna samouprava:	Općina Gračac
Mjesni odbor:	Gračac
Naselje:	Gračac
Ulica/ulice:	
Mjesto pripravnosti:	

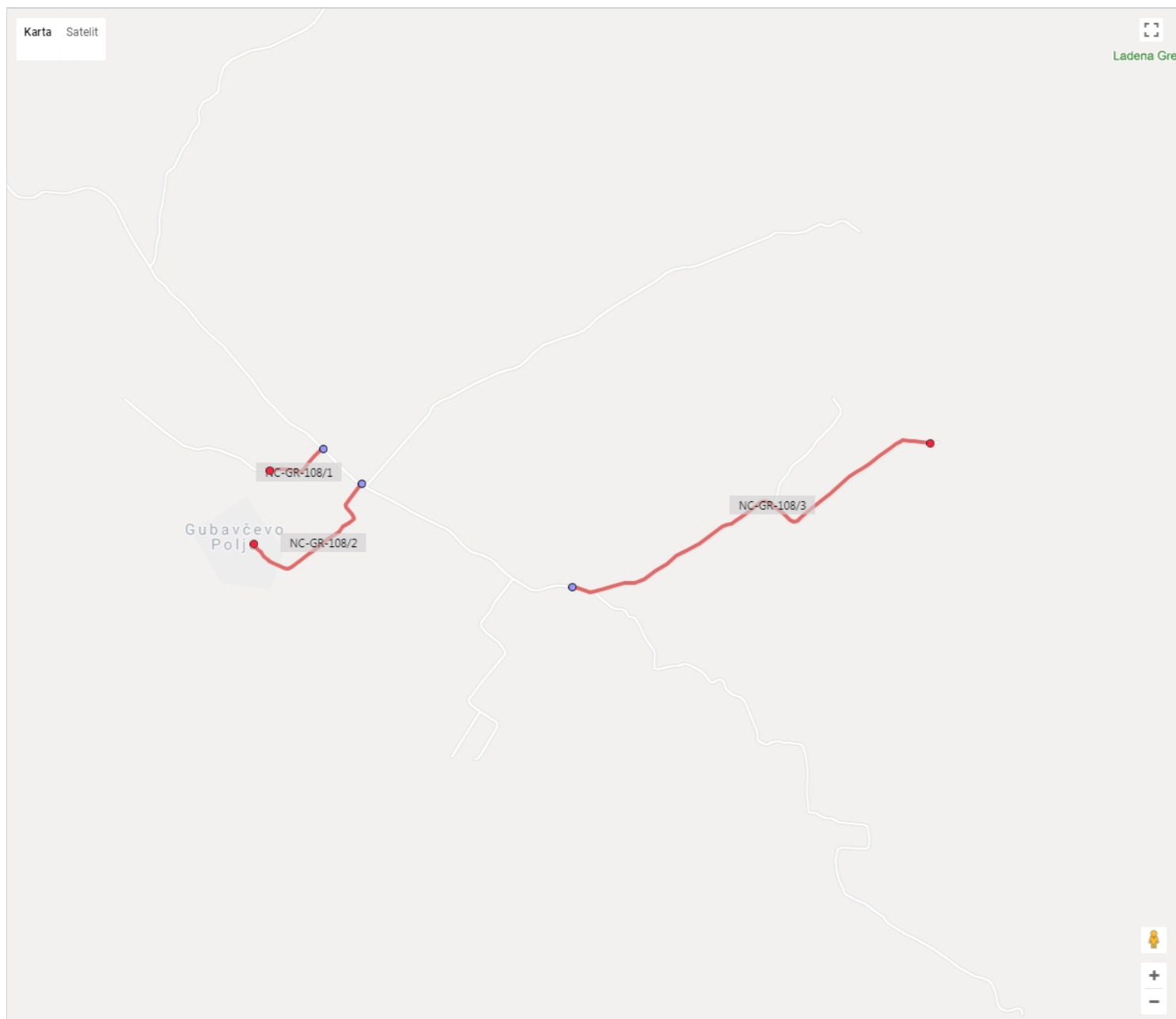
Duljina ceste - službeno:	0,000
Duljina ceste - GPS (km):	0,248

Prosječna visina - GPS (m):	575,72
------------------------------------	--------



ZADARSKA -> Općina Gračac -> Gubačevo Polje

Naziv	Broj/oznaka ceste	Duljina dionice - GPS (km)	Prosječna nadmorska visina (m)
Gubačevo Polje odvojeci	NC-GR-108	2,389	775,11
		2,389	775,11



Naziv:	Gubačevo Polje odvojci
Broj/oznaka ceste:	NC-GR-108
Kategorija ceste:	Nerazvrstana

Županija:	ZADARSKA
Lokalna samouprava:	Općina Gračac
Mjesni odbor:	Gubačevo Polje
Naselje:	Gubačevo Polje
Ulica/ulice:	
Mjesto pripravnosti:	

Duljina ceste - službeno:	0,000
Duljina ceste - GPS (km):	2,389

Prosječna visina - GPS (m):	775,11
------------------------------------	--------



ZADARSKA -> Općina Gračac -> Javornik

Naziv	Broj/oznaka ceste	Duljina dionice - GPS (km)	Prosječna nadmorska visina (m)
Javornik odvojci	NC-GR-112	2,697	546,03
		2,697	546,03

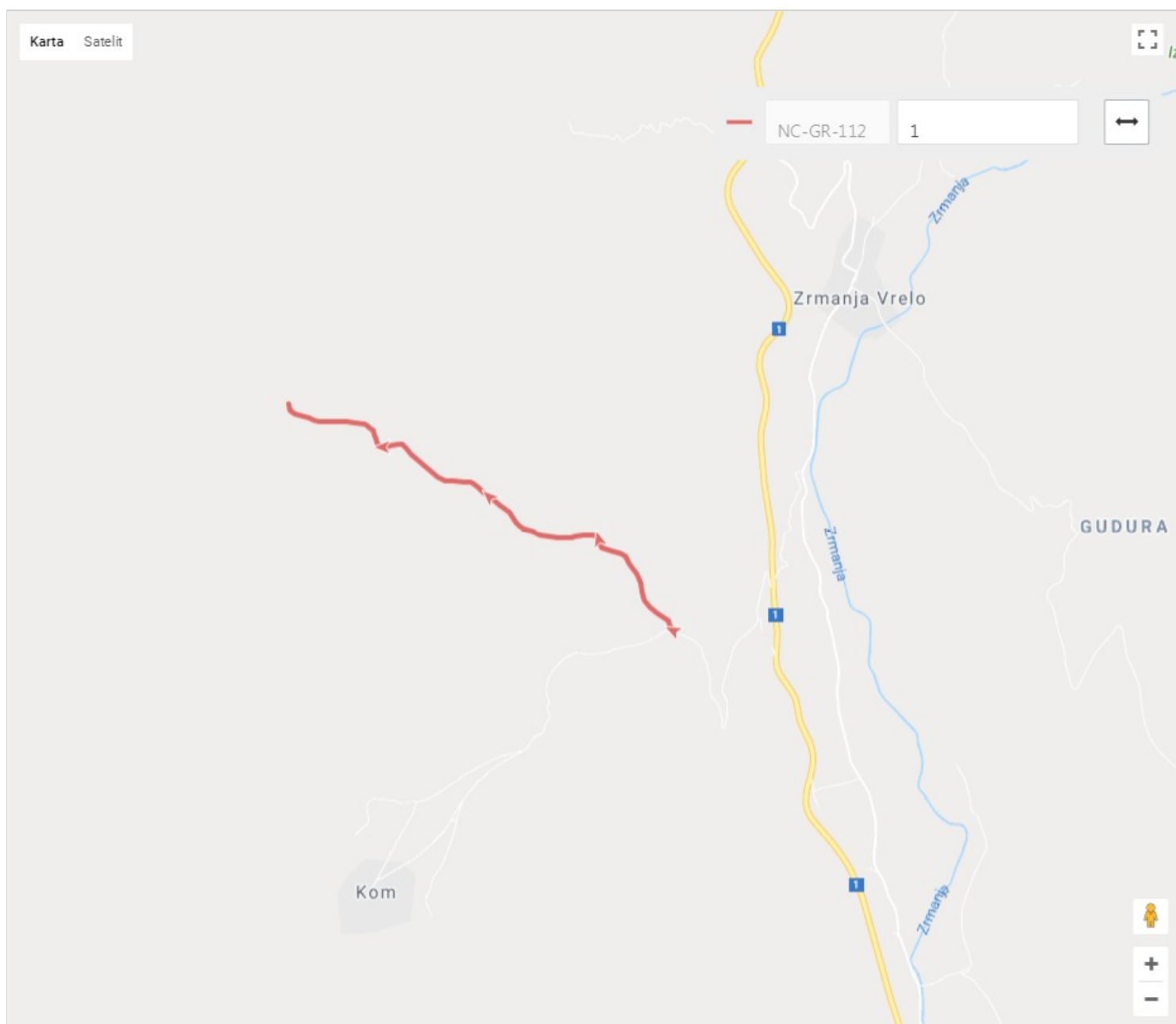


Naziv:	Javornik odvojci
Broj/oznaka ceste:	NC-GR-112
Kategorija ceste:	Nerazvrstana

Županija:	ZADARSKA
Lokalna samouprava:	Općina Gračac
Mjesni odbor:	Javornik
Naselje:	Javornik
Ulica/ulice:	
Mjesto pripravnosti:	

Duljina ceste - službeno:	0,000
Duljina ceste - GPS (km):	2,697

Prosječna visina - GPS (m):	546,03
------------------------------------	--------



ZADARSKA -> Općina Gračac -> Kijani

Naziv	Broj/oznaka ceste	Duljina dionice - GPS (km)	Prosječna nadmorska visina (m)
Kijani odvojeci	NC-GR-110	2,220	617,31
		2,220	617,31

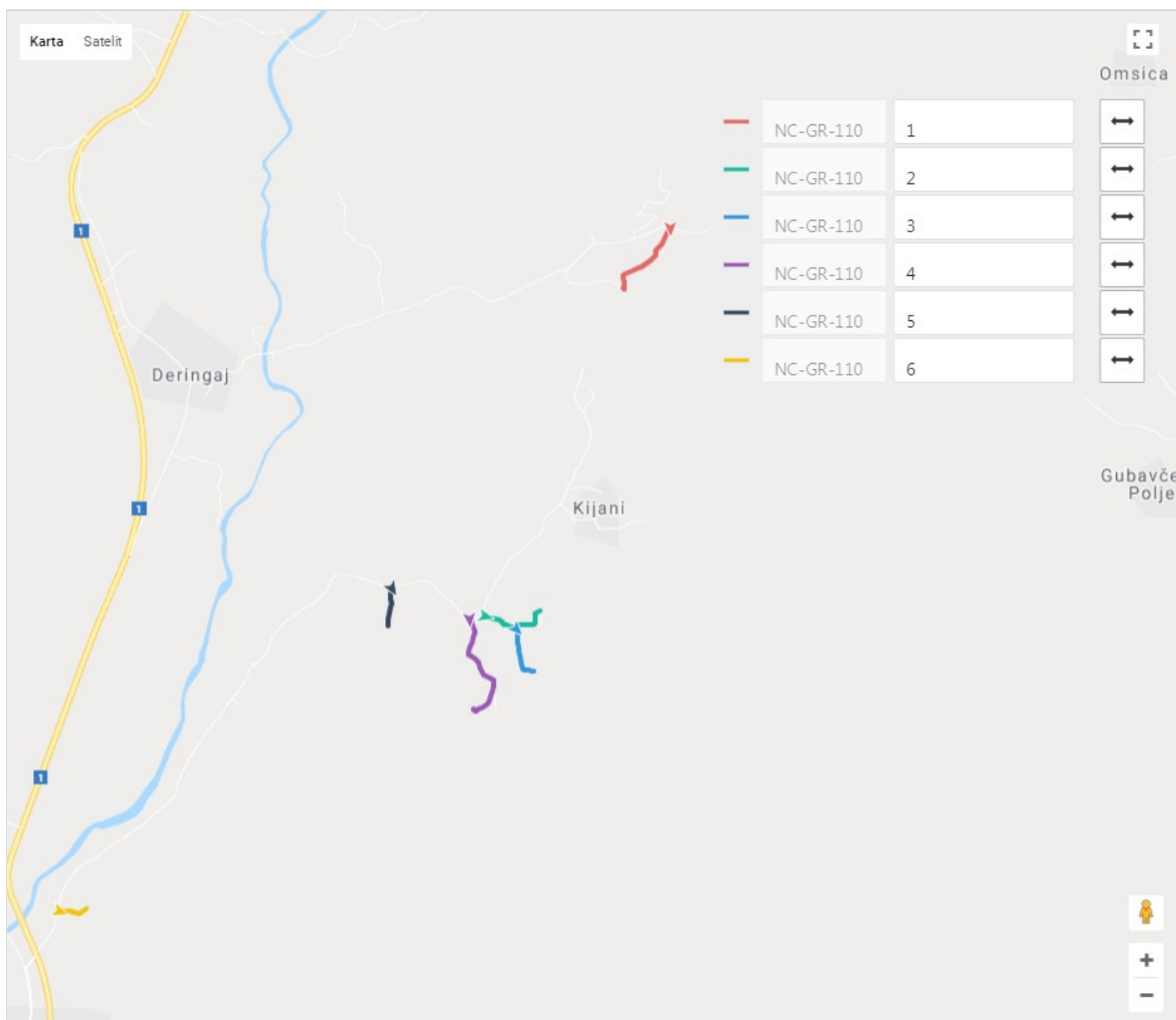


Naziv:	Kijani odvojeci
Broj/oznaka ceste:	NC-GR-110
Kategorija ceste:	Nerazvrstana

Županija:	ZADARSKA
Lokalna samouprava:	Općina Gračac
Mjesni odbor:	Kijani
Naselje:	Kijani
Ulica/ulice:	
Mjesto pripravnosti:	

Duljina ceste - službeno:	0,000
Duljina ceste - GPS (km):	2,220

Prosječna visina - GPS (m):	617,31
------------------------------------	--------



ZADARSKA -> Općina Gračac -> Klapavice

Naziv	Broj/oznaka ceste	Duljina dionice - GPS (km)	Prosječna nadmorska visina (m)
Klapavice odvojni	NC-GR-104	4,744	749,05
		4,744	749,05

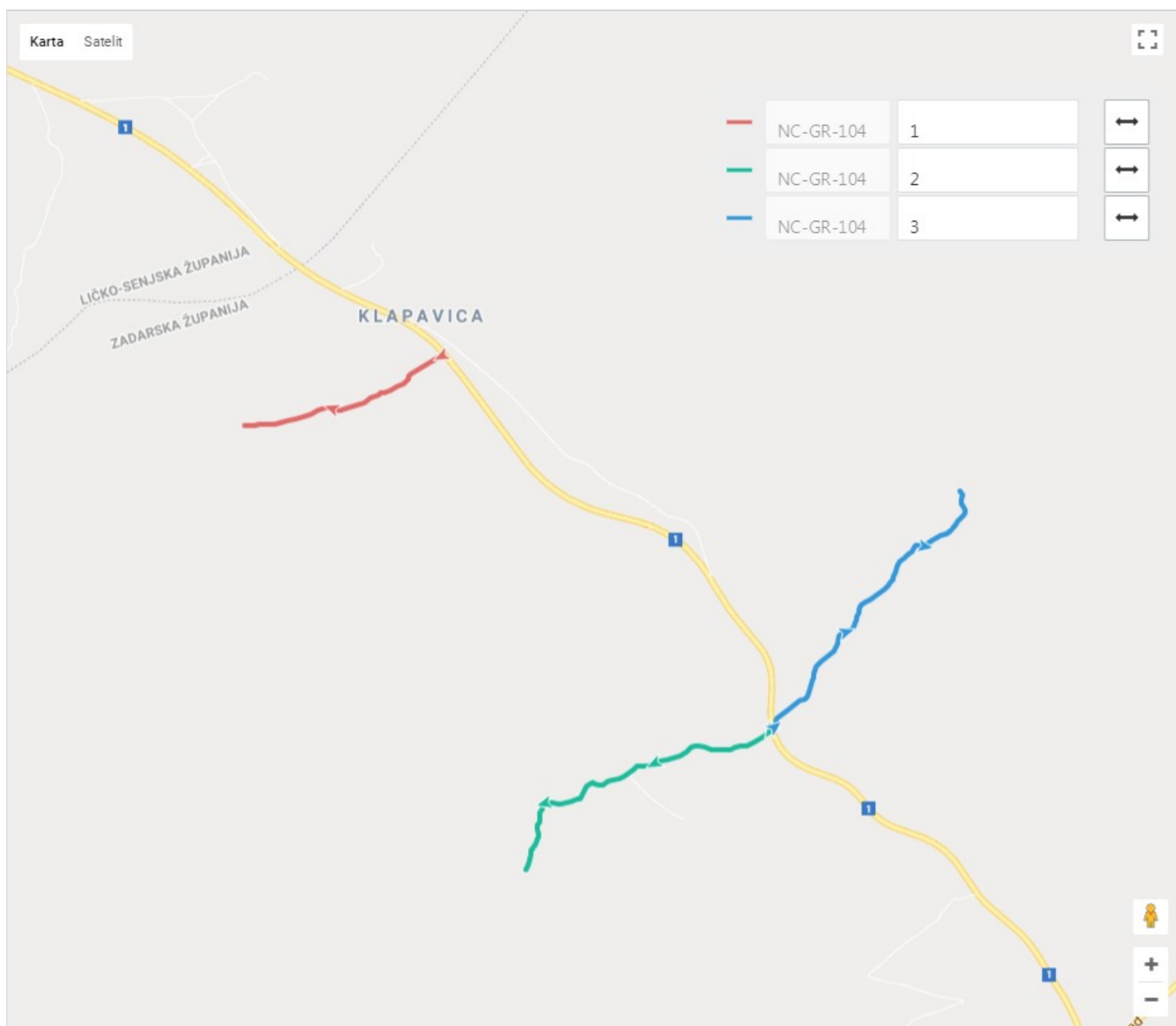


Naziv:	Klapavice odvojeci
Broj/oznaka ceste:	NC-GR-104
Kategorija ceste:	Nerazvrstana

Županija:	ZADARSKA
Lokalna samouprava:	Općina Gračac
Mjesni odbor:	Klapavice
Naselje:	Klapavice
Ulica/ulice:	
Mjesto pripravnosti:	

Duljina ceste - službeno:	0,000
Duljina ceste - GPS (km):	4,744

Prosječna visina - GPS (m):	749,05
------------------------------------	--------



ZADARSKA -> Općina Gračac -> Kusac

Naziv	Broj/oznaka ceste	Duljina dionice - GPS (km)	Prosječna nadmorska visina (m)
Kusac odvojni	NC-GR-113	0,929	272,85
		0,929	272,85

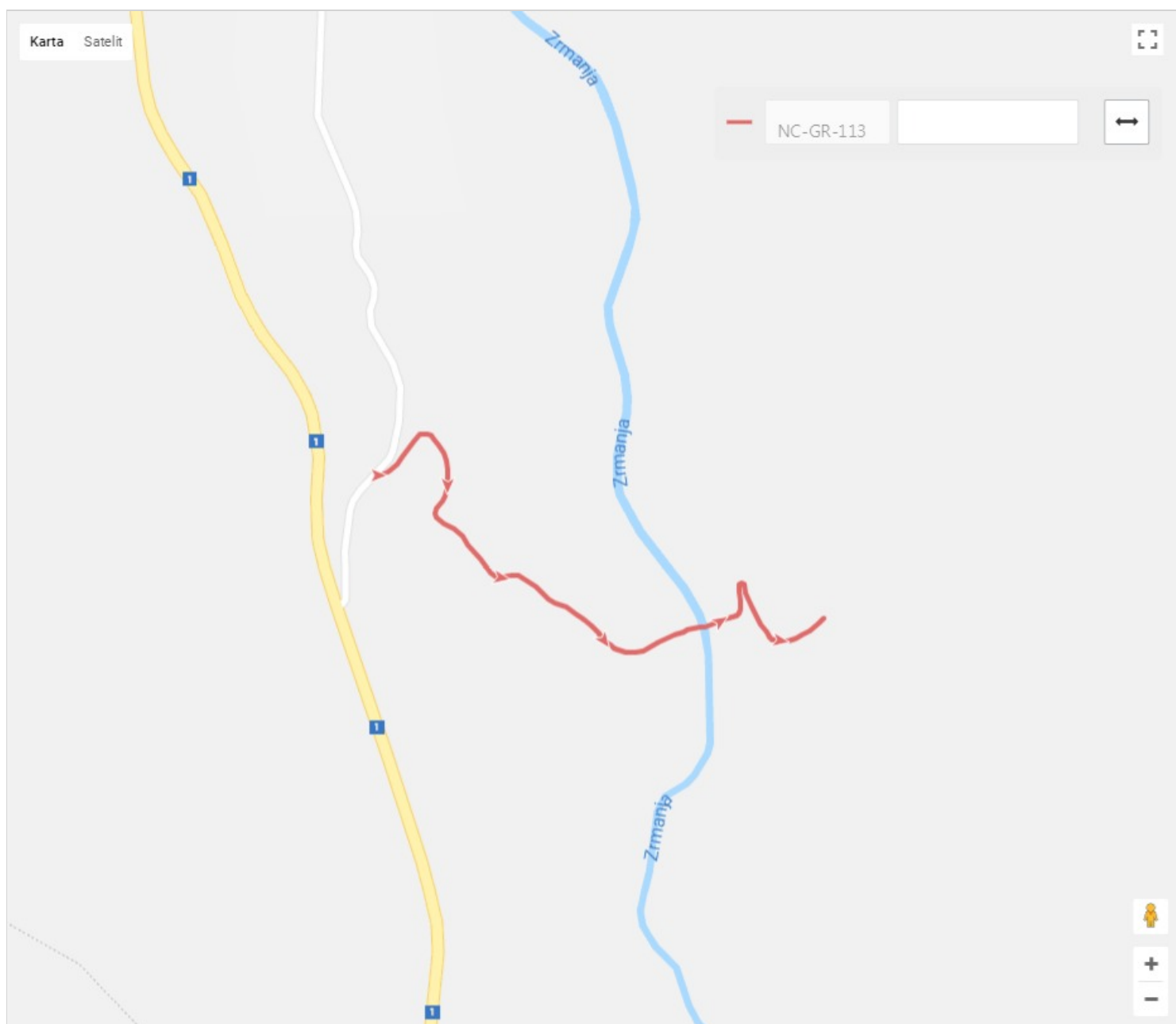


Naziv:	Kusac odvojci
Broj/oznaka ceste:	NC-GR-113
Kategorija ceste:	Nerazvrstana

Županija:	ZADARSKA
Lokalna samouprava:	Općina Gračac
Mjesni odbor:	Kusac
Naselje:	Kusac
Ulica/ulice:	
Mjesto pripravnosti:	

Duljina ceste - službeno:	0,000
Duljina ceste - GPS (km):	0,929

Prosječna visina - GPS (m):	272,85
------------------------------------	--------



ZADARSKA -> Općina Gračac -> Mazin

Naziv	Broj/oznaka ceste	Duljina dionice - GPS (km)	Prosječna nadmorska visina (m)
Mazin odvojeci	NC-GR-107	9,007	814,57
		9,007	814,57

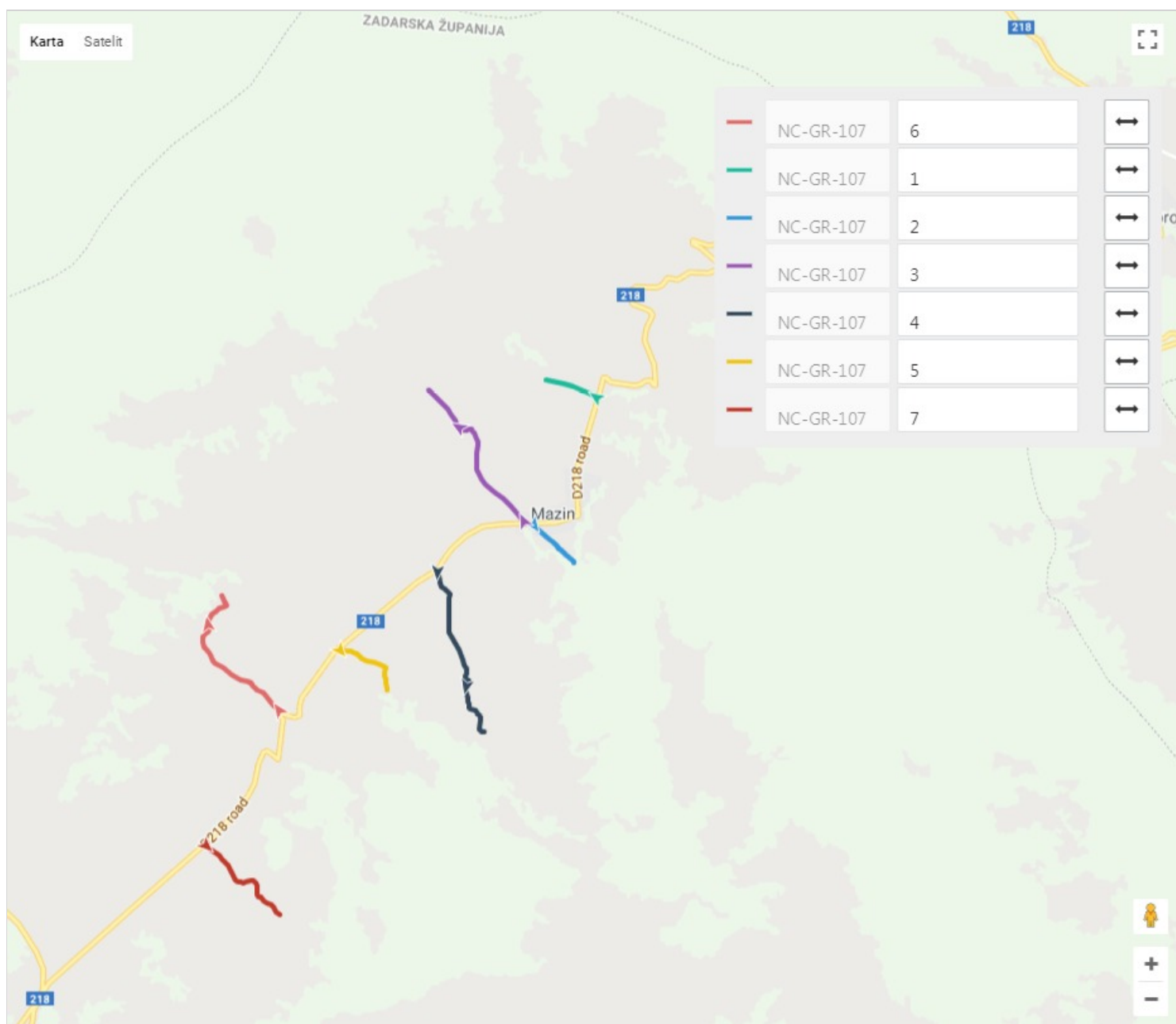


Naziv:	Mazin odvojci
Broj/oznaka ceste:	NC-GR-107
Kategorija ceste:	Nerazvrstana

Županija:	ZADARSKA
Lokalna samouprava:	Općina Gračac
Mjesni odbor:	Mazin
Naselje:	Mazin
Ulica/ulice:	
Mjesto pripravnosti:	

Duljina ceste - službeno:	0,000
Duljina ceste - GPS (km):	9,007

Prosječna visina - GPS (m):	814,57
------------------------------------	--------



ZADARSKA -> Općina Gračac -> Omsica

Naziv	Broj/oznaka ceste	Duljina dionice - GPS (km)	Prosječna nadmorska visina (m)
Omsica odvojci	NC-GR-106	3,731	748,68
		3,731	748,68



Naziv:	Omsica odvojci
Broj/oznaka ceste:	NC-GR-106
Kategorija ceste:	Nerazvrstana

Županija:	ZADARSKA
Lokalna samouprava:	Općina Gračac
Mjesni odbor:	Omsica
Naselje:	Omsica
Ulica/ulice:	
Mjesto pripravnosti:	

Duljina ceste - službeno:	0,000
Duljina ceste - GPS (km):	3,731

Prosječna visina - GPS (m):	748,68
------------------------------------	--------



ZADARSKA -> Općina Gračac -> Palanka

Naziv	Broj/oznaka ceste	Duljina dionice - GPS (km)	Prosječna nadmorska visina (m)
Palanka odvojci	NC-GR-114	1,984	274,67
		1,984	274,67

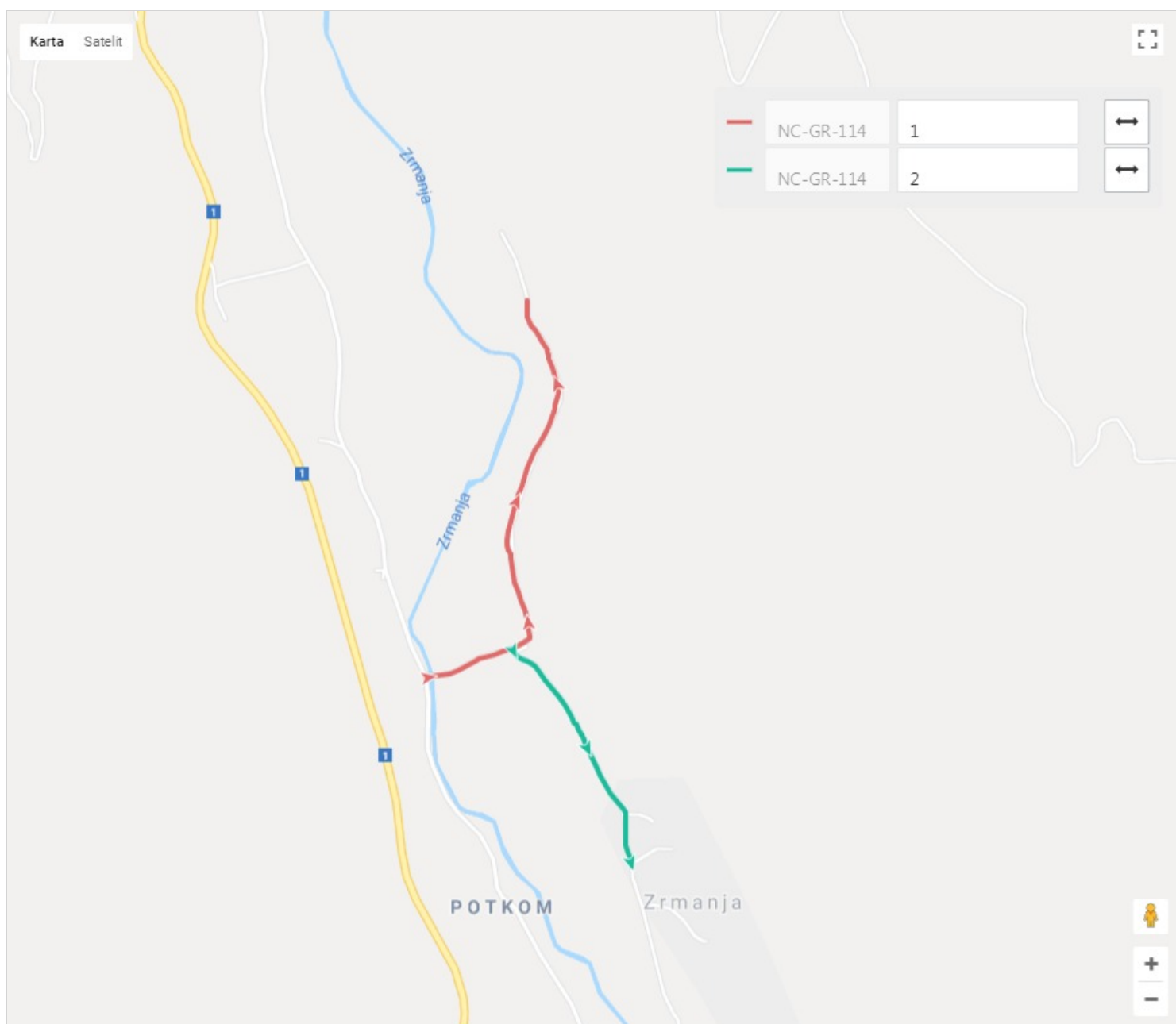


Naziv:	Palanka odvojni
Broj/oznaka ceste:	NC-GR-114
Kategorija ceste:	Nerazvrstana

Županija:	ZADARSKA
Lokalna samouprava:	Općina Gračac
Mjesni odbor:	Palanka
Naselje:	Palanka
Ulica/ulice:	
Mjesto pripravnosti:	

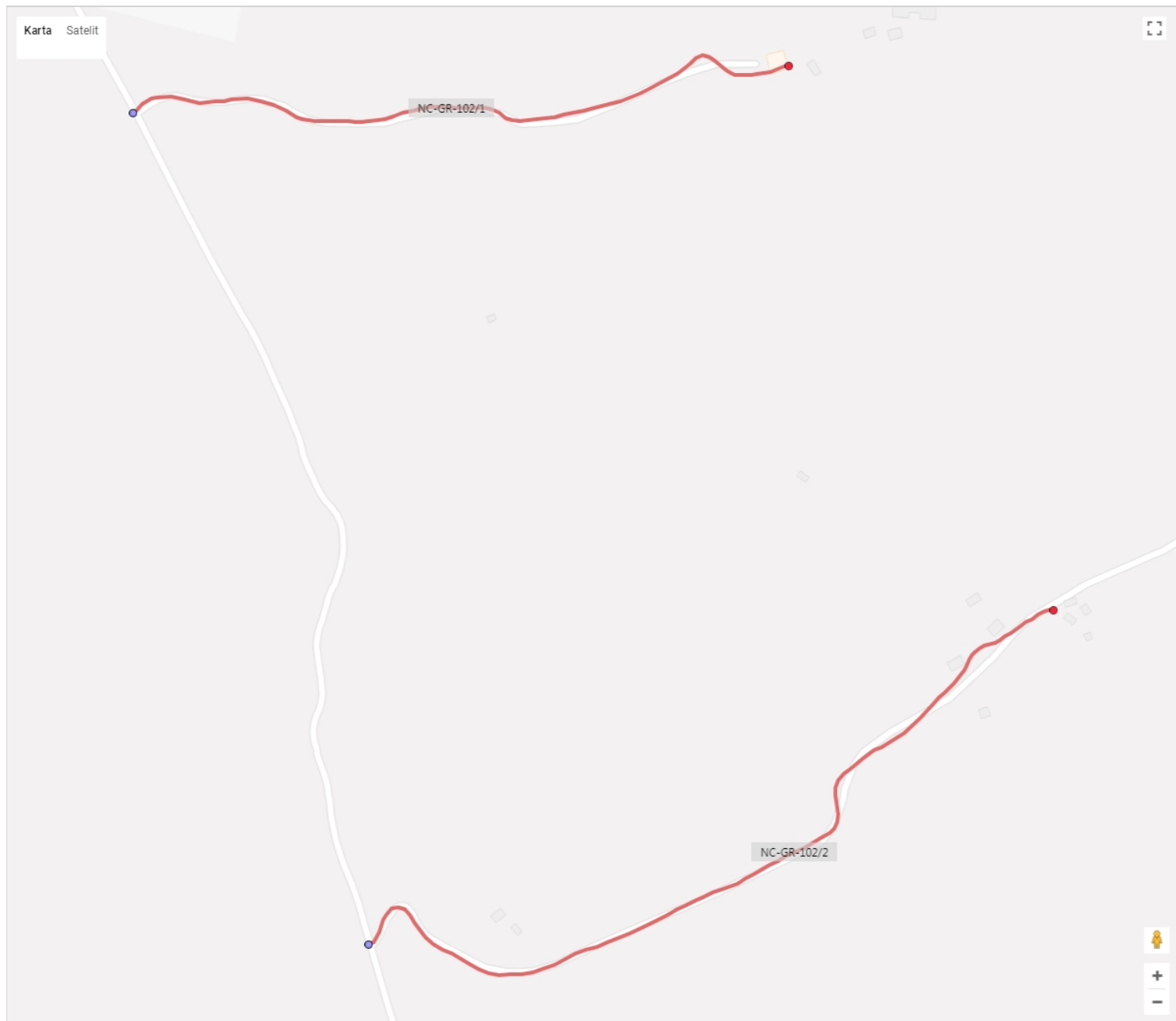
Duljina ceste - službeno:	0,000
Duljina ceste - GPS (km):	1,984

Prosječna visina - GPS (m):	274,67
------------------------------------	--------



ZADARSKA -> Općina Gračac -> Rudopolje

Naziv	Broj/oznaka ceste	Duljina dionice - GPS (km)	Prosječna nadmorska visina (m)
Rudopolje odvojni	NC-GR-102	1,423	688,52
		1,423	688,52



Naziv:	Rudopolje odvojci
Broj/oznaka ceste:	NC-GR-102
Kategorija ceste:	Nerazvrstana

Županija:	ZADARSKA
Lokalna samouprava:	Općina Gračac
Mjesni odbor:	Rudopolje
Naselje:	Rudopolje
Ulica/ulice:	
Mjesto pripravnosti:	

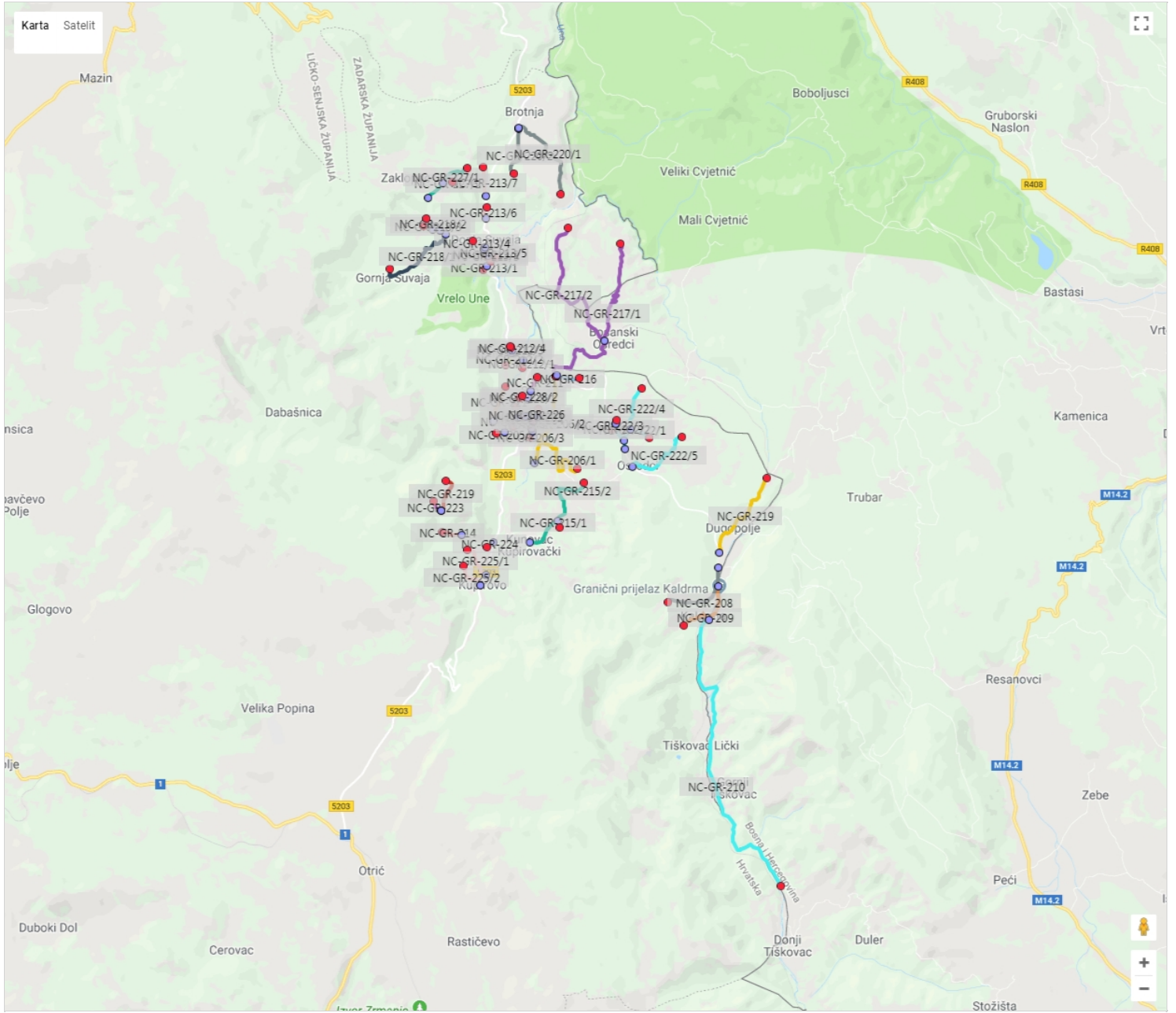
Duljina ceste - službeno:	0,000
Duljina ceste - GPS (km):	1,423

Prosječna visina - GPS (m):	688,52
------------------------------------	--------



ZADARSKA -> Općina Gračac -> Srb

	Naziv	Broj/oznaka ceste	Duljina dionice - GPS (km)	Prosječna nadmorska visina (m)
	Dinarska	NC-GR-201	0,197	457,22
	Boškovičeva	NC-GR-202	0,673	454,17
	Školska	NC-GR-203	0,268	454,31
	Velebitska	NC-GR-204	0,717	444,89
	Lička	NC-GR-205	0,675	424,37
	Dalmatinska	NC-GR-206	5,762	431,84
	Riječka	NC-GR-207	0,236	454,08
	GP-Zavlaka	NC-GR-208	2,310	713,62
	Zavlaka - Lička Kaldrma	NC-GR-209	1,990	688,86
	Tiškovac	NC-GR-210	9,799	577,05
	Unska	NC-GR-211	0,449	459,62
	Neteka	NC-GR-212	1,118	413,67
	Suvaja	NC-GR-213	2,795	390,59
	Kupirovo	NC-GR-214	0,627	539,59
	Kunovac Kupirovački	NC-GR-215	3,442	353,59
	Kruškovače do Jove Rađenovića	NC-GR-216	0,726	423,00
	Krčko Brdo - Đilasi	NC-GR-217	11,212	548,39
	Gornja Suvaja	NC-GR-218	3,745	499,76
	Ličko Dugopolje	NC-GR-219	2,940	651,66
	Nadurljaj-Žeželji	NC-GR-219	1,195	631,20
	Brotnja	NC-GR-220	4,374	547,08
	Podastrana	NC-GR-221	1,130	422,42
	Osredci	NC-GR-222	5,874	634,68
	Šijani	NC-GR-223	0,356	656,17
	Zavišić	NC-GR-224	0,243	468,31
	Šijani 2	NC-GR-225	1,925	489,35
	Vukovarska	NC-GR-226	0,408	449,21
	Zaklopac	NC-GR-227	1,839	586,49
	Zagrebačka odvojci	NC-GR-228	0,425	451,26
			67,450	534,42

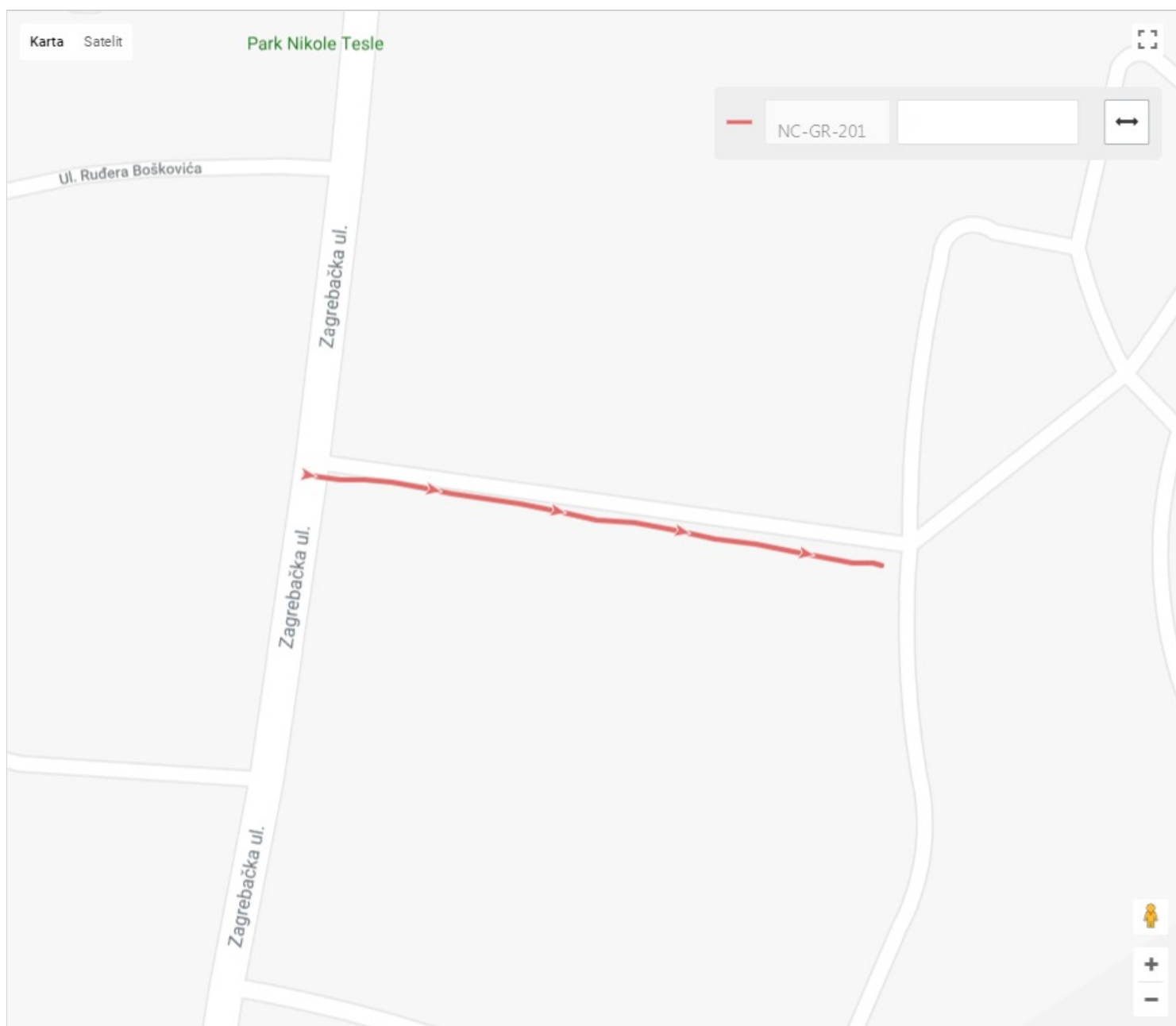


Naziv:	Dinarska
Broj/oznaka ceste:	NC-GR-201
Kategorija ceste:	Nerazvrstana

Županija:	ZADARSKA
Lokalna samouprava:	Općina Gračac
Mjesni odbor:	Srb
Naselje:	Srb
Ulica/ulice:	
Mjesto pripravnosti:	

Duljina ceste - službeno:	0,000
Duljina ceste - GPS (km):	0,197

Prosječna visina - GPS (m):	457,22
------------------------------------	--------

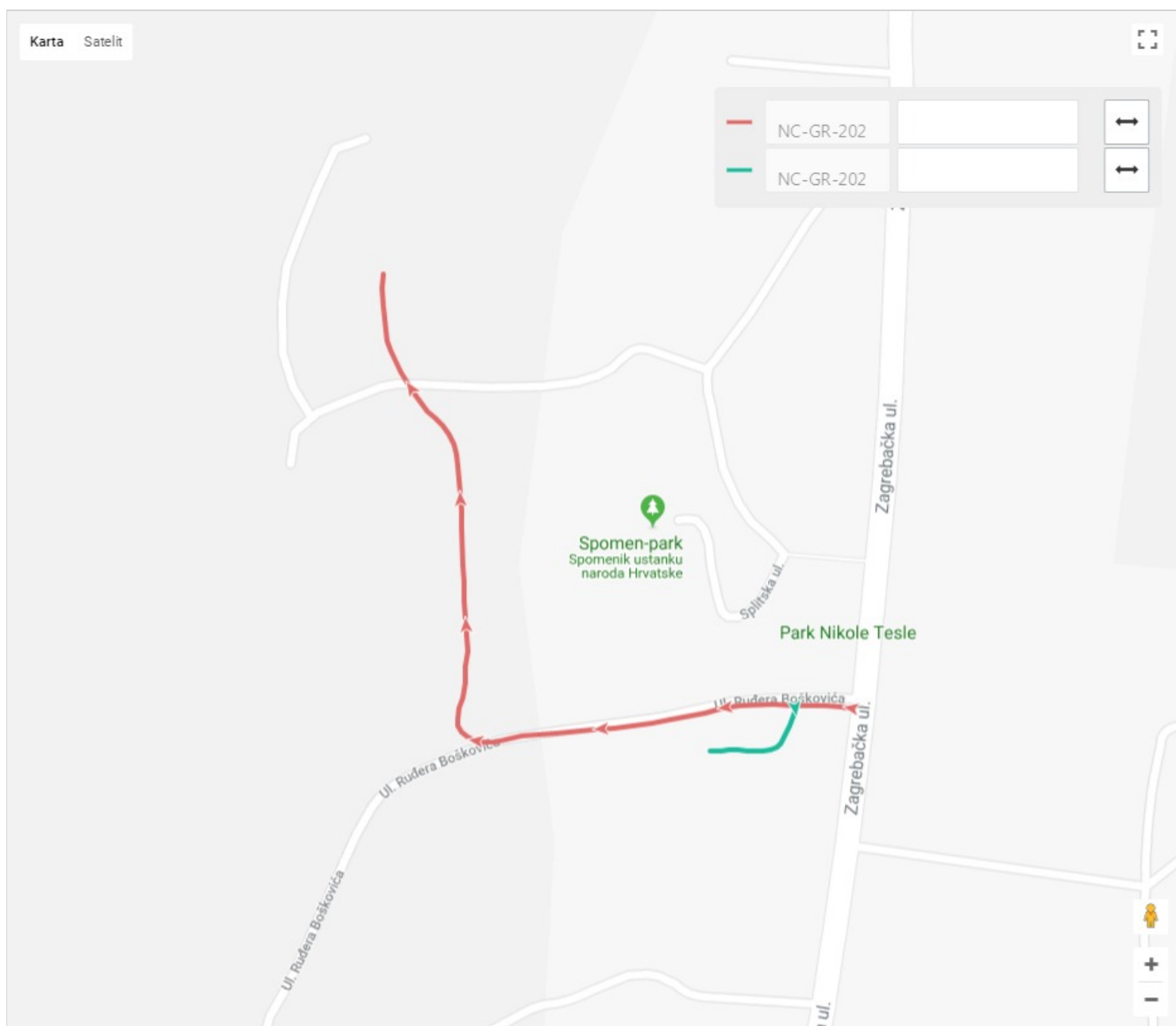


Naziv:	Boškovićeve
Broj/oznaka ceste:	NC-GR-202
Kategorija ceste:	Nerazvrstana

Županija:	ZADARSKA
Lokalna samouprava:	Općina Gračac
Mjesni odbor:	Srb
Naselje:	Srb
Ulica/ulice:	
Mjesto pripravnosti:	

Duljina ceste - službeno:	0,000
Duljina ceste - GPS (km):	0,673

Prosječna visina - GPS (m):	454,17
------------------------------------	--------

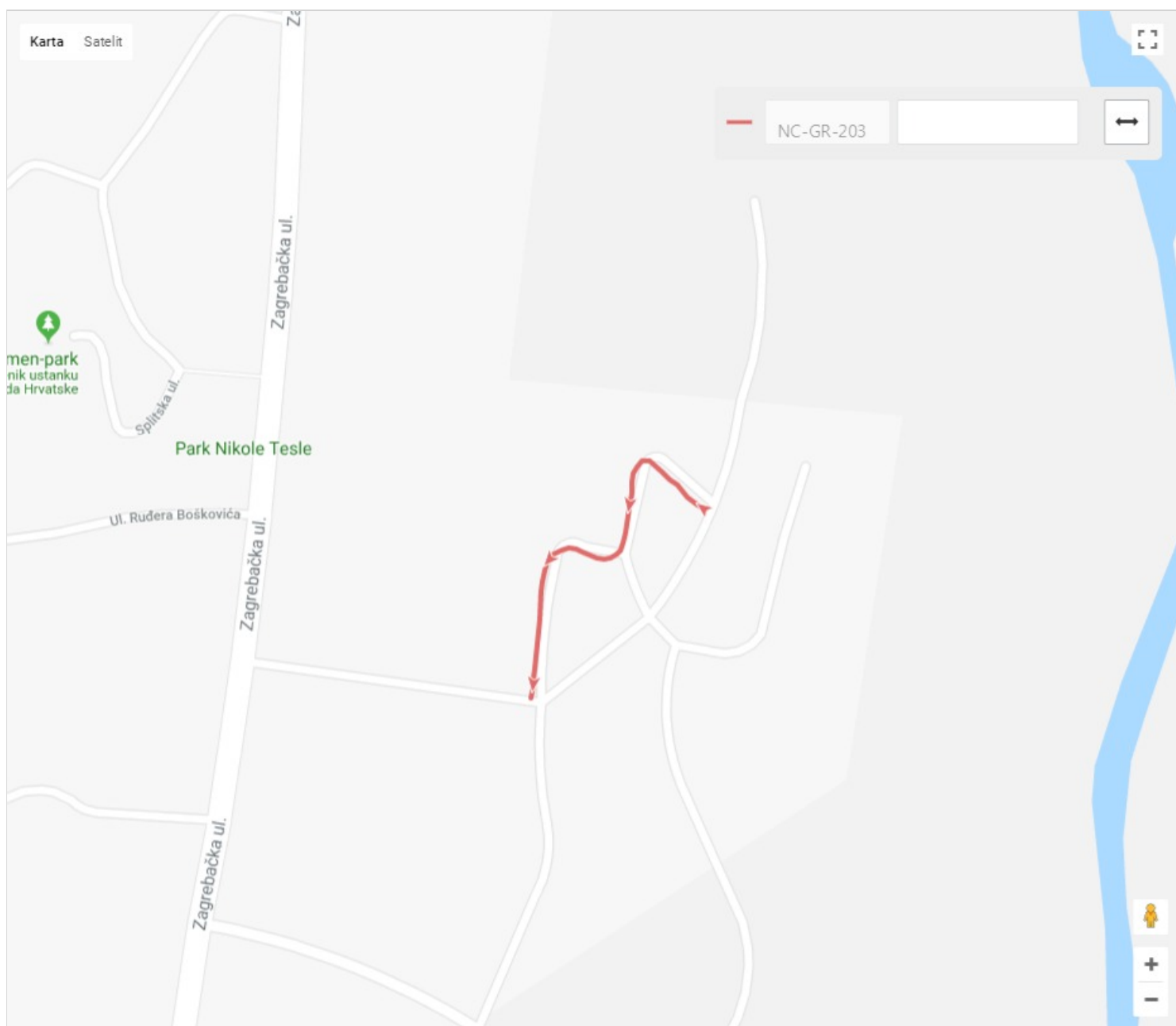


Naziv:	Školska
Broj/oznaka ceste:	NC-GR-203
Kategorija ceste:	Nerazvrstana

Županija:	ZADARSKA
Lokalna samouprava:	Općina Gračac
Mjesni odbor:	Srb
Naselje:	Srb
Ulica/ulice:	
Mjesto pripravnosti:	

Duljina ceste - službeno:	0,000
Duljina ceste - GPS (km):	0,268

Prosječna visina - GPS (m):	454,31
------------------------------------	--------

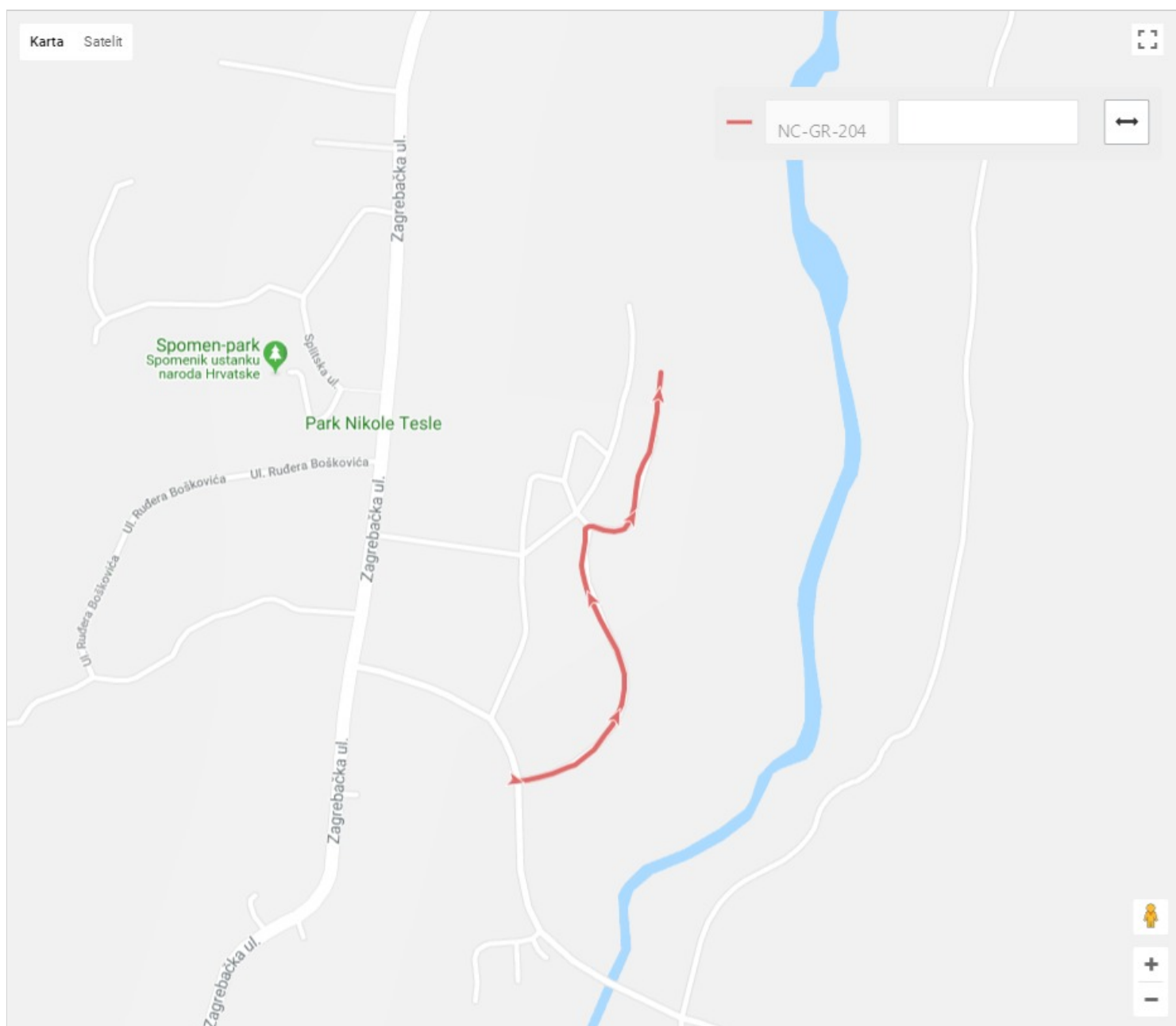


Naziv:	Velebitska
Broj/oznaka ceste:	NC-GR-204
Kategorija ceste:	Nerazvrstana

Županija:	ZADARSKA
Lokalna samouprava:	Općina Gračac
Mjesni odbor:	Srb
Naselje:	Srb
Ulica/ulice:	
Mjesto pripravnosti:	

Duljina ceste - službeno:	0,000
Duljina ceste - GPS (km):	0,717

Prosječna visina - GPS (m):	444,89
------------------------------------	--------

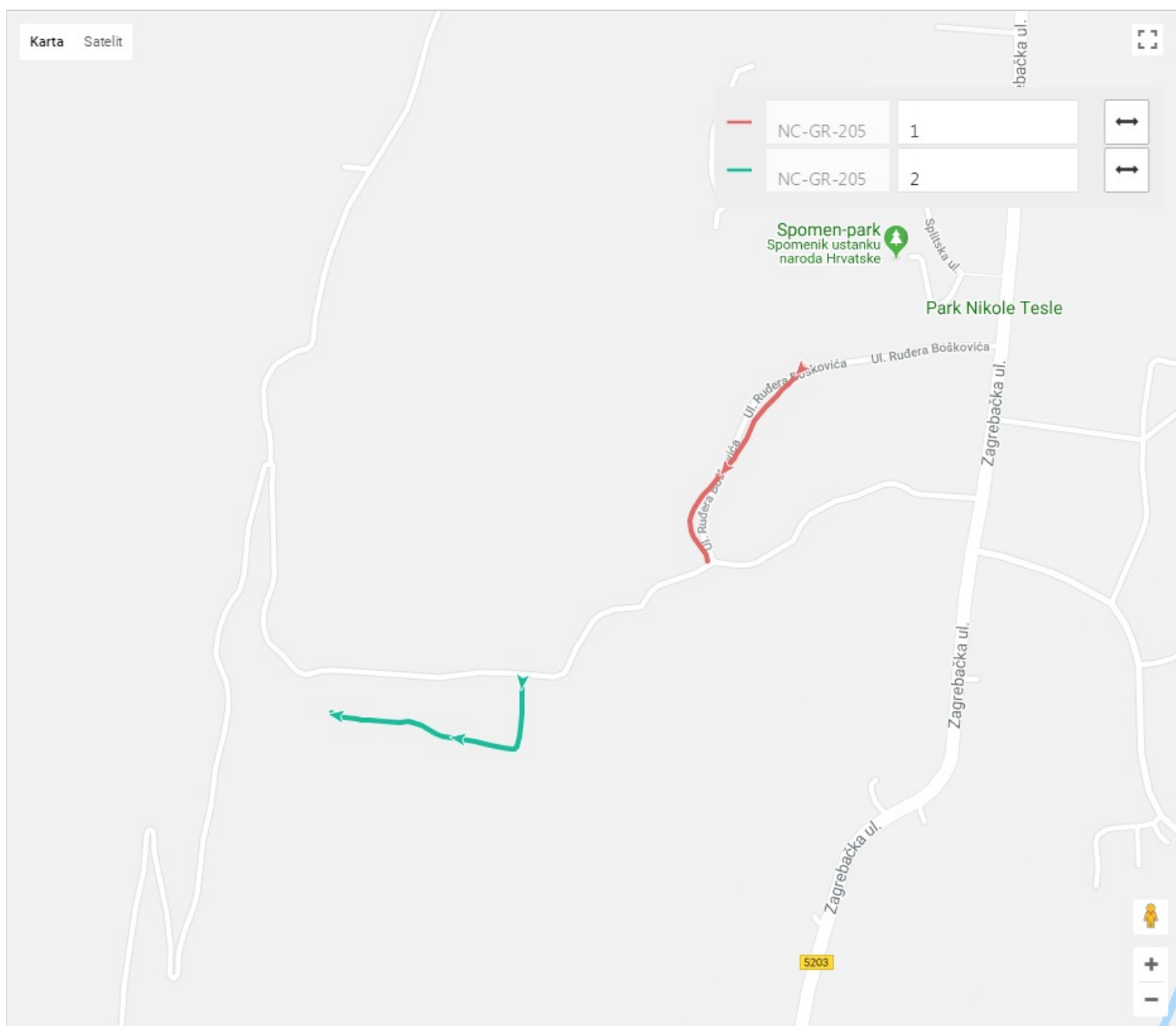


Naziv:	Lička
Broj/oznaka ceste:	NC-GR-205
Kategorija ceste:	Nerazvrstana

Županija:	ZADARSKA
Lokalna samouprava:	Općina Gračac
Mjesni odbor:	Srb
Naselje:	Srb
Ulica/ulice:	
Mjesto pripravnosti:	

Duljina ceste - službeno:	0,000
Duljina ceste - GPS (km):	0,675

Prosječna visina - GPS (m):	424,37
------------------------------------	--------

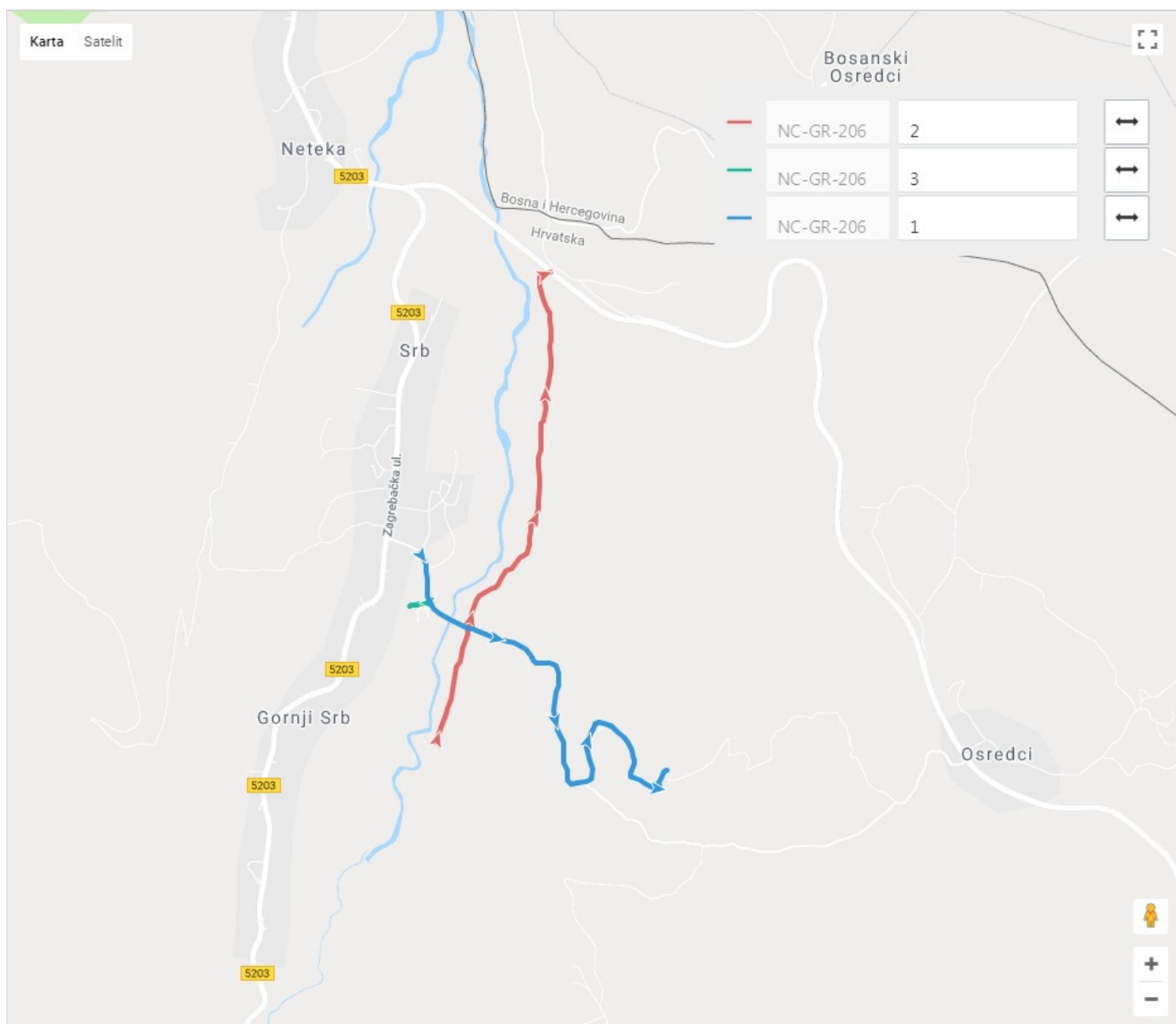


Naziv:	Dalmatinska
Broj/oznaka ceste:	NC-GR-206
Kategorija ceste:	Nerazvrstana

Županija:	ZADARSKA
Lokalna samouprava:	Općina Gračac
Mjesni odbor:	Srb
Naselje:	Srb
Ulica/ulice:	
Mjesto pripravnosti:	

Duljina ceste - službeno:	0,000
Duljina ceste - GPS (km):	5,762

Prosječna visina - GPS (m):	431,84
------------------------------------	--------

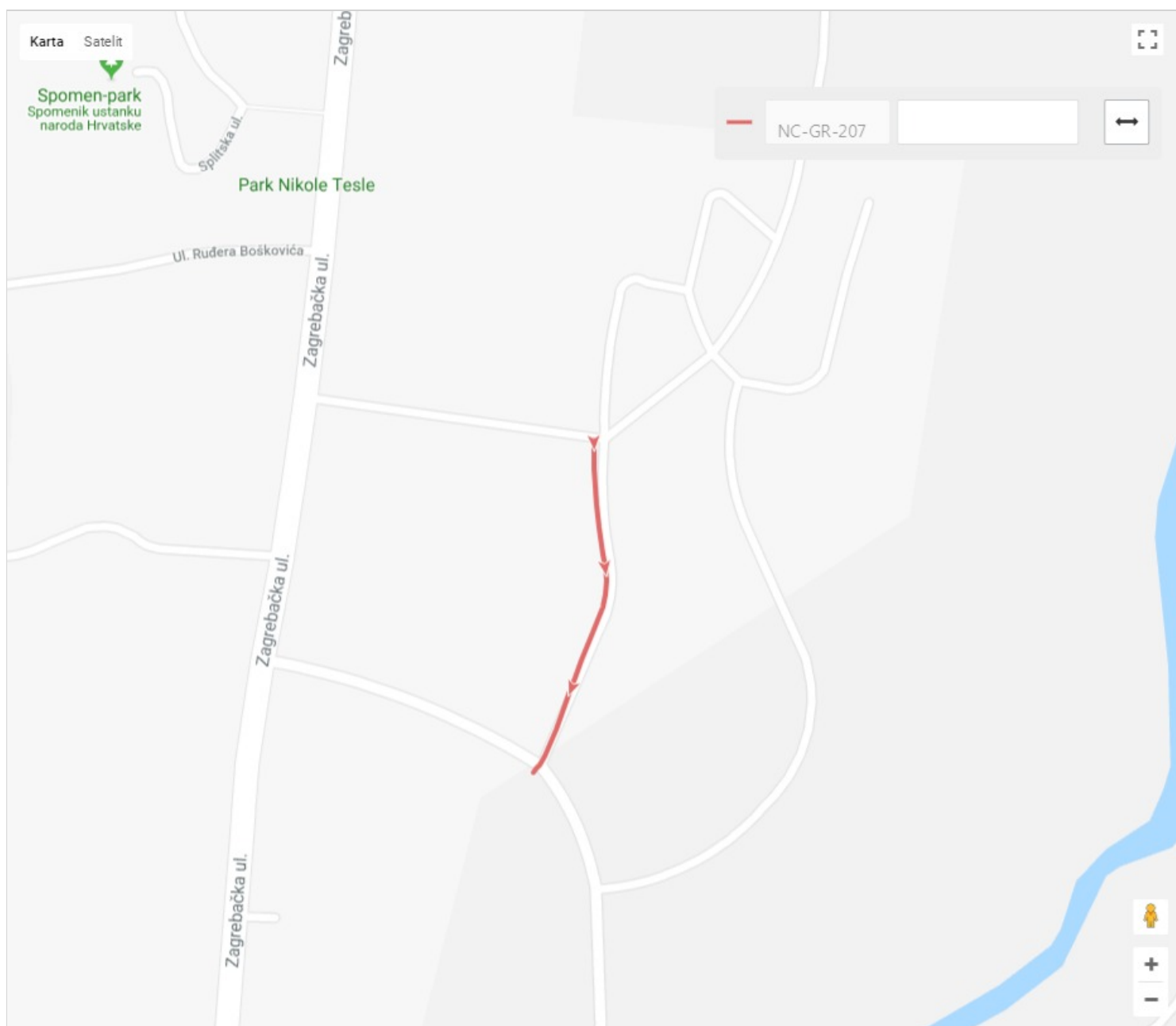


Naziv:	Riječka
Broj/oznaka ceste:	NC-GR-207
Kategorija ceste:	Nerazvrstana

Županija:	ZADARSKA
Lokalna samouprava:	Općina Gračac
Mjesni odbor:	Srb
Naselje:	Srb
Ulica/ulice:	
Mjesto pripravnosti:	

Duljina ceste - službeno:	0,000
Duljina ceste - GPS (km):	0,236

Prosječna visina - GPS (m):	454,08
------------------------------------	--------

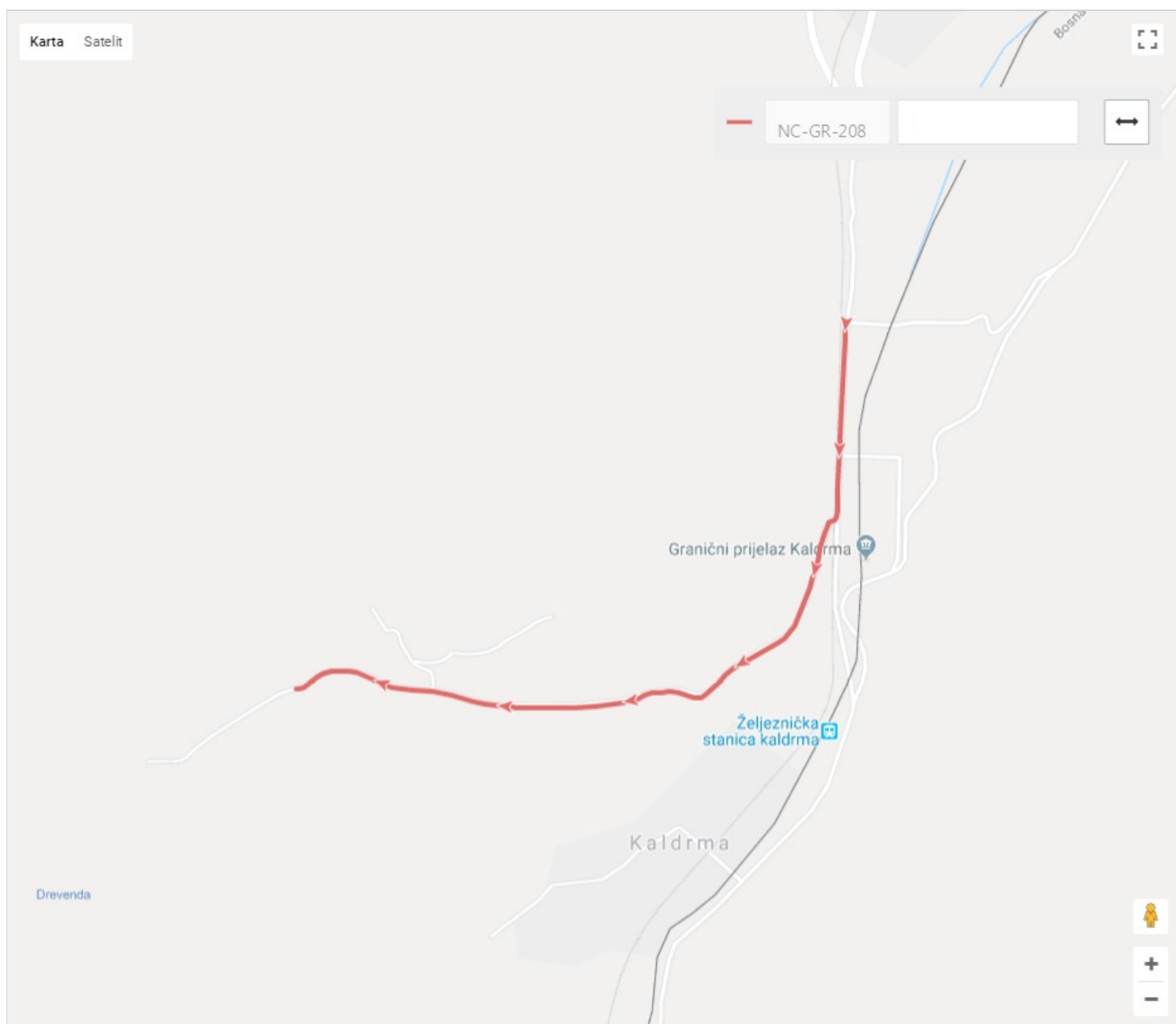


Naziv:	GP-Zavlaka
Broj/oznaka ceste:	NC-GR-208
Kategorija ceste:	Nerazvrstana

Županija:	ZADARSKA
Lokalna samouprava:	Općina Gračac
Mjesni odbor:	Srb
Naselje:	Srb
Ulica/ulice:	
Mjesto pripravnosti:	

Duljina ceste - službeno:	0,000
Duljina ceste - GPS (km):	2,310

Prosječna visina - GPS (m):	713,62
------------------------------------	--------

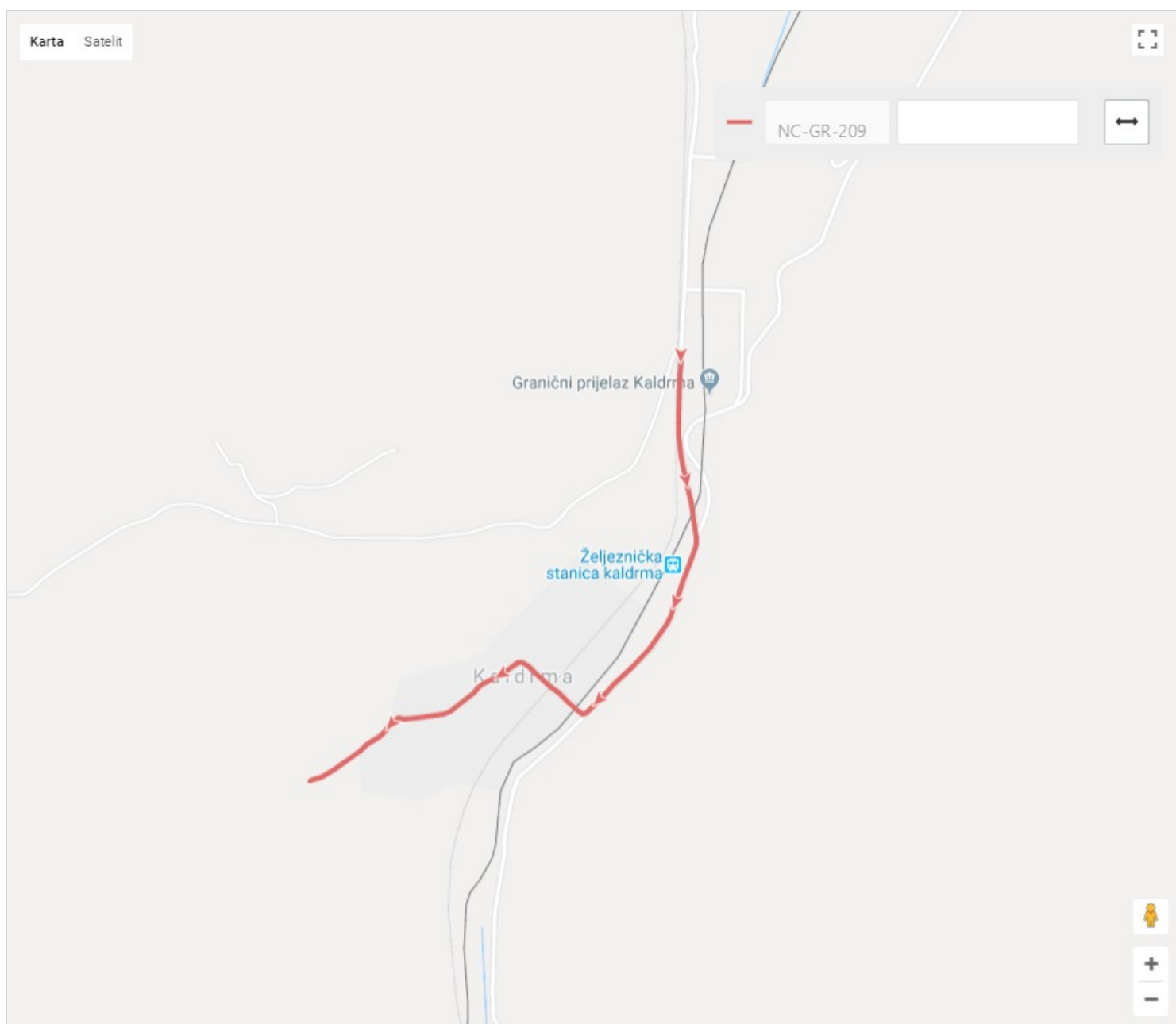


Naziv:	Zavlaka - Lička Kaldrma
Broj/oznaka ceste:	NC-GR-209
Kategorija ceste:	Nerazvrstana

Županija:	ZADARSKA
Lokalna samouprava:	Općina Gračac
Mjesni odbor:	Srb
Naselje:	Srb
Ulica/ulice:	
Mjesto pripravnosti:	

Duljina ceste - službeno:	0,000
Duljina ceste - GPS (km):	1,990

Prosječna visina - GPS (m):	688,86
------------------------------------	--------

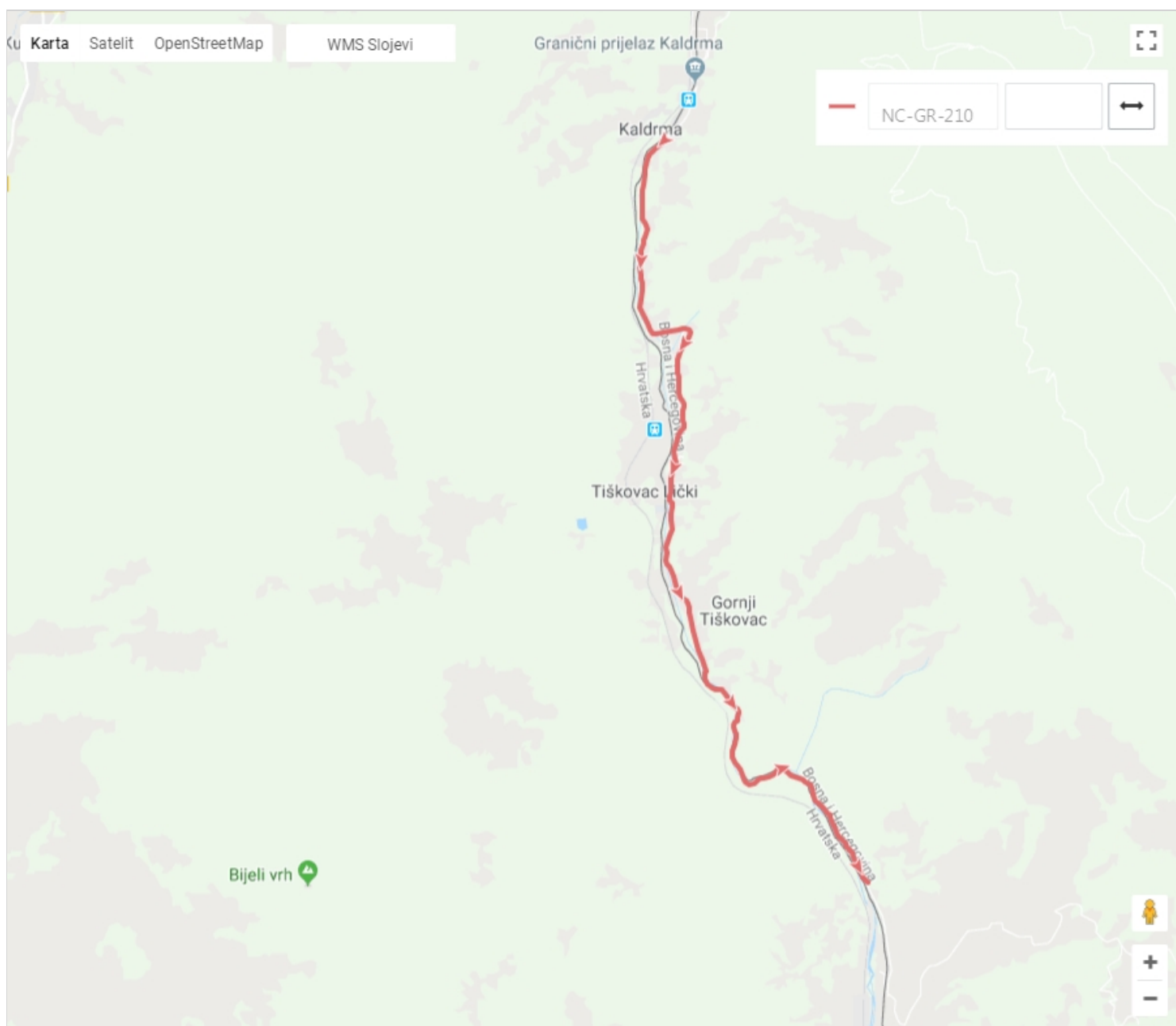


Naziv:	Tiškovac
Broj/oznaka ceste:	NC-GR-210
Kategorija ceste:	Nerazvrstana

Županija:	ZADARSKA
Lokalna samouprava:	Općina Gračac
Mjesni odbor:	Srb
Naselje:	Srb
Ulica/ulice:	
Mjesto pripravnosti:	

Duljina ceste - službeno:	0,000
Duljina ceste - GPS (km):	9,799

Prosječna visina - GPS (m):	577,05
------------------------------------	--------



Naziv:	Unska
Broj/oznaka ceste:	NC-GR-211
Kategorija ceste:	Nerazvrstana

Županija:	ZADARSKA
Lokalna samouprava:	Općina Gračac
Mjesni odbor:	Srb
Naselje:	Srb
Ulica/ulice:	
Mjesto pripravnosti:	

Duljina ceste - službeno:	0,000
Duljina ceste - GPS (km):	0,449

Prosječna visina - GPS (m):	459,62
------------------------------------	--------

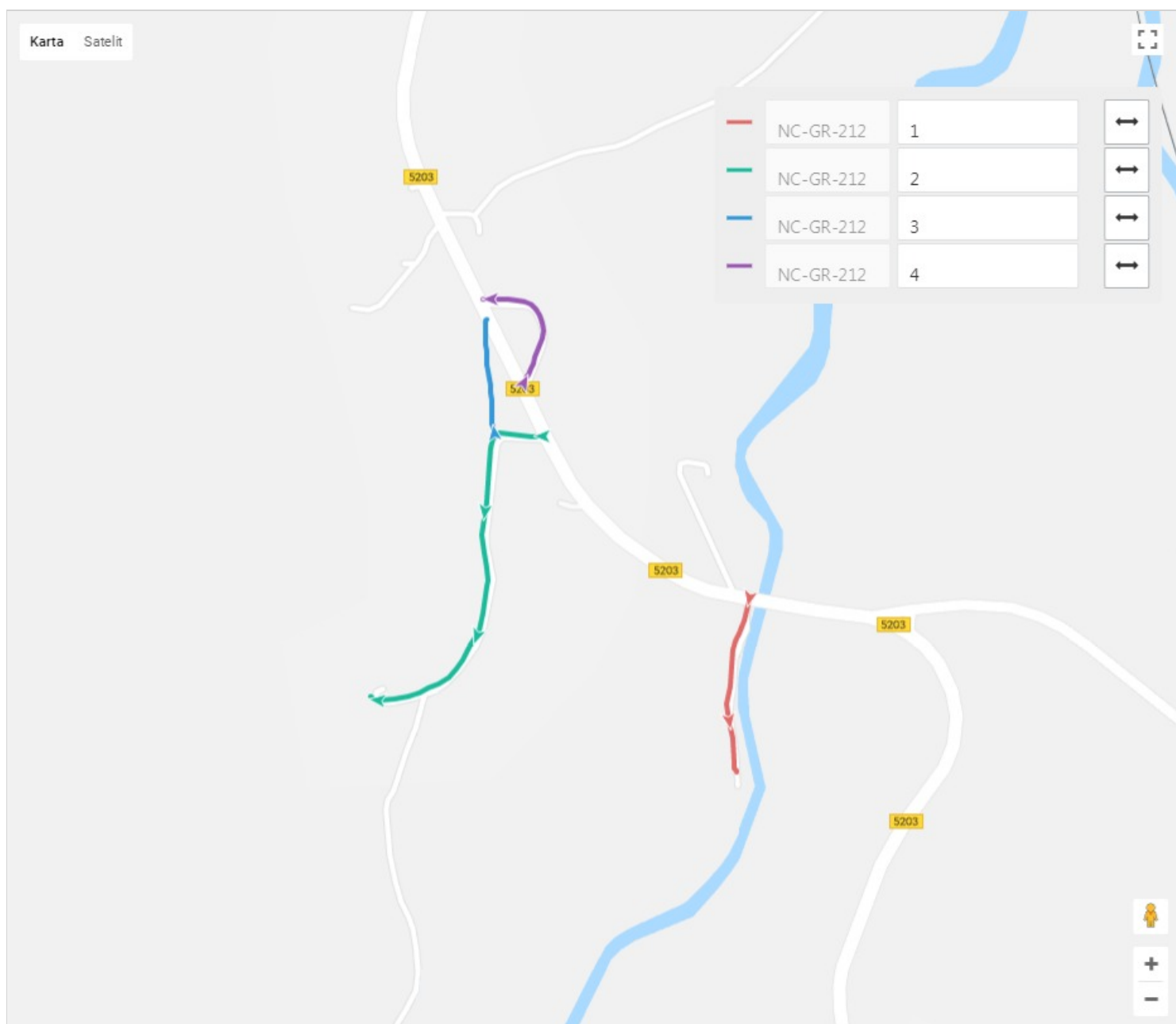


Naziv:	Neteka
Broj/oznaka ceste:	NC-GR-212
Kategorija ceste:	Nerazvrstana

Županija:	ZADARSKA
Lokalna samouprava:	Općina Gračac
Mjesni odbor:	Srb
Naselje:	Srb
Ulica/ulice:	
Mjesto pripravnosti:	

Duljina ceste - službeno:	0,000
Duljina ceste - GPS (km):	1,118

Prosječna visina - GPS (m):	413,67
------------------------------------	--------

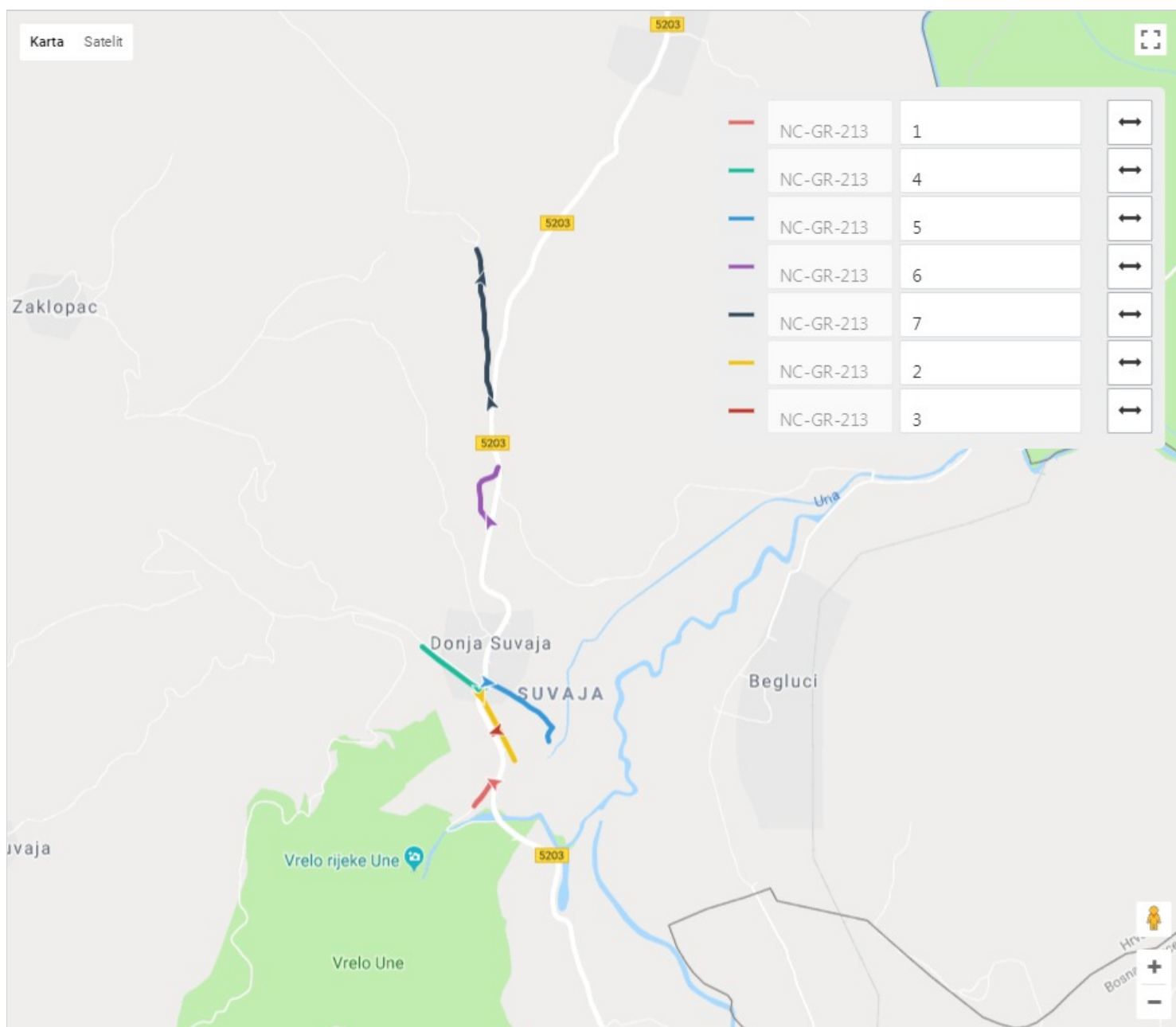


Naziv:	Suvaja
Broj/oznaka ceste:	NC-GR-213
Kategorija ceste:	Nerazvrstana

Županija:	ZADARSKA
Lokalna samouprava:	Općina Gračac
Mjesni odbor:	Srb
Naselje:	Srb
Ulica/ulice:	
Mjesto pripravnosti:	

Duljina ceste - službeno:	0,000
Duljina ceste - GPS (km):	2,795

Prosječna visina - GPS (m):	390,59
------------------------------------	--------

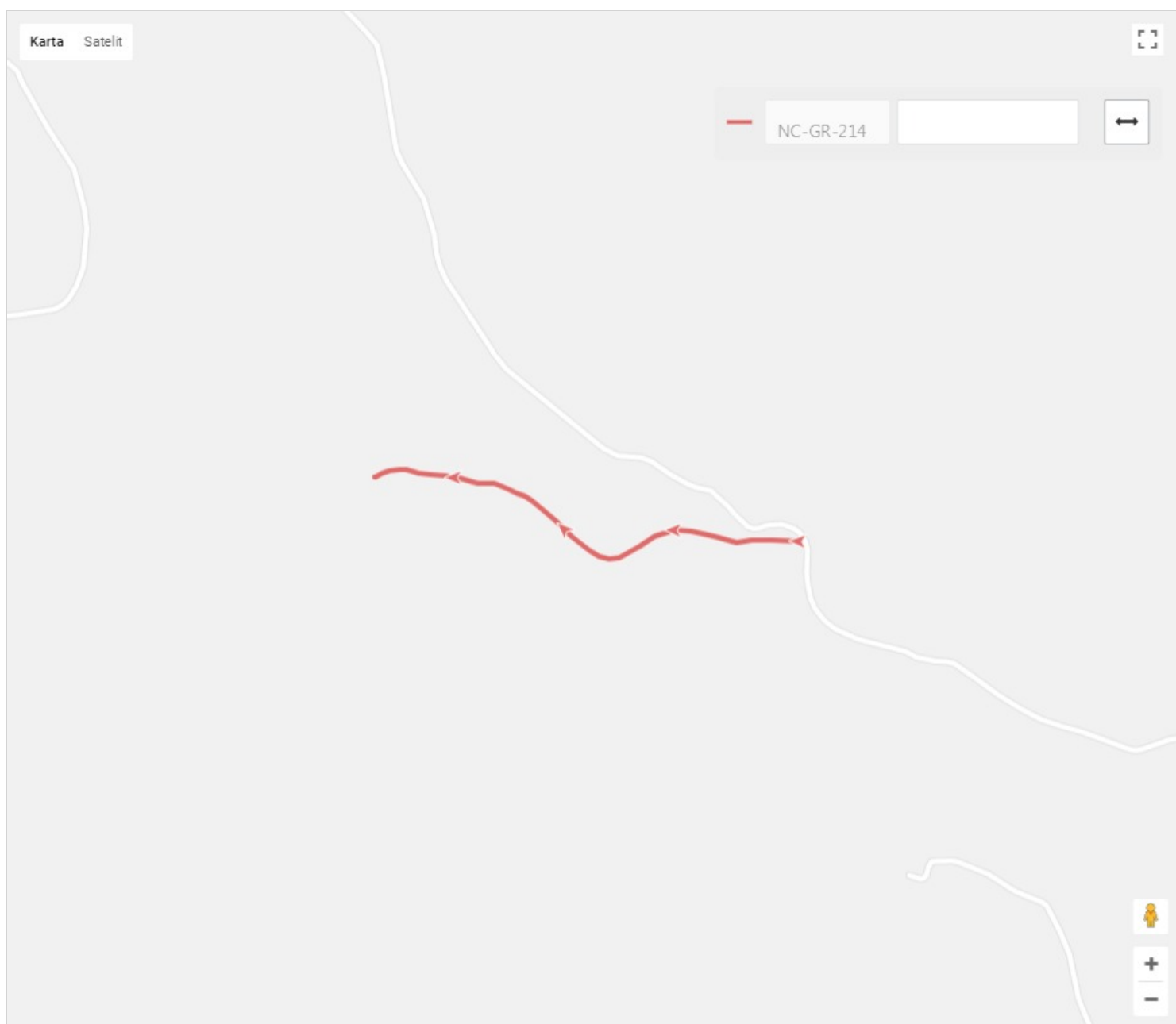


Naziv:	Kupirovo
Broj/oznaka ceste:	NC-GR-214
Kategorija ceste:	Nerazvrstana

Županija:	ZADARSKA
Lokalna samouprava:	Općina Gračac
Mjesni odbor:	Srb
Naselje:	Srb
Ulica/ulice:	
Mjesto pripravnosti:	

Duljina ceste - službeno:	0,000
Duljina ceste - GPS (km):	0,627

Prosječna visina - GPS (m):	539,59
------------------------------------	--------

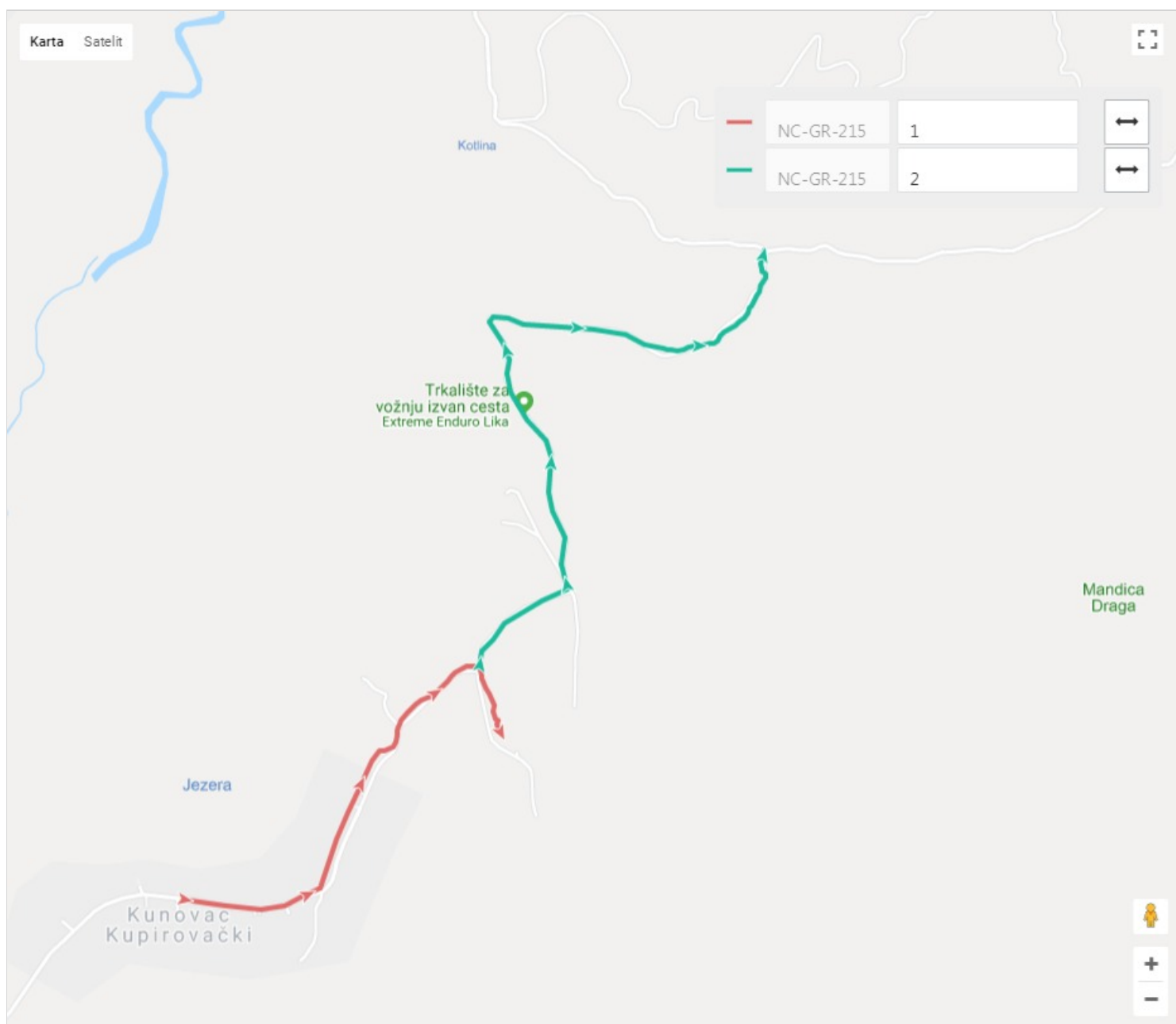


Naziv:	Kunovac Kupirovački
Broj/oznaka ceste:	NC-GR-215
Kategorija ceste:	Nerazvrstana

Županija:	ZADARSKA
Lokalna samouprava:	Općina Gračac
Mjesni odbor:	Srb
Naselje:	Srb
Ulica/ulice:	
Mjesto pripravnosti:	

Duljina ceste - službeno:	0,000
Duljina ceste - GPS (km):	3,442

Prosječna visina - GPS (m):	353,59
------------------------------------	--------



Naziv:	Kruškovače do Jove Rađenovića
Broj/oznaka ceste:	NC-GR-216
Kategorija ceste:	Nerazvrstana

Županija:	ZADARSKA
Lokalna samouprava:	Općina Gračac
Mjesni odbor:	Srb
Naselje:	Srb
Ulica/ulice:	
Mjesto pripravnosti:	

Duljina ceste - službeno:	0,000
Duljina ceste - GPS (km):	0,726

Prosječna visina - GPS (m):	423,00
------------------------------------	--------

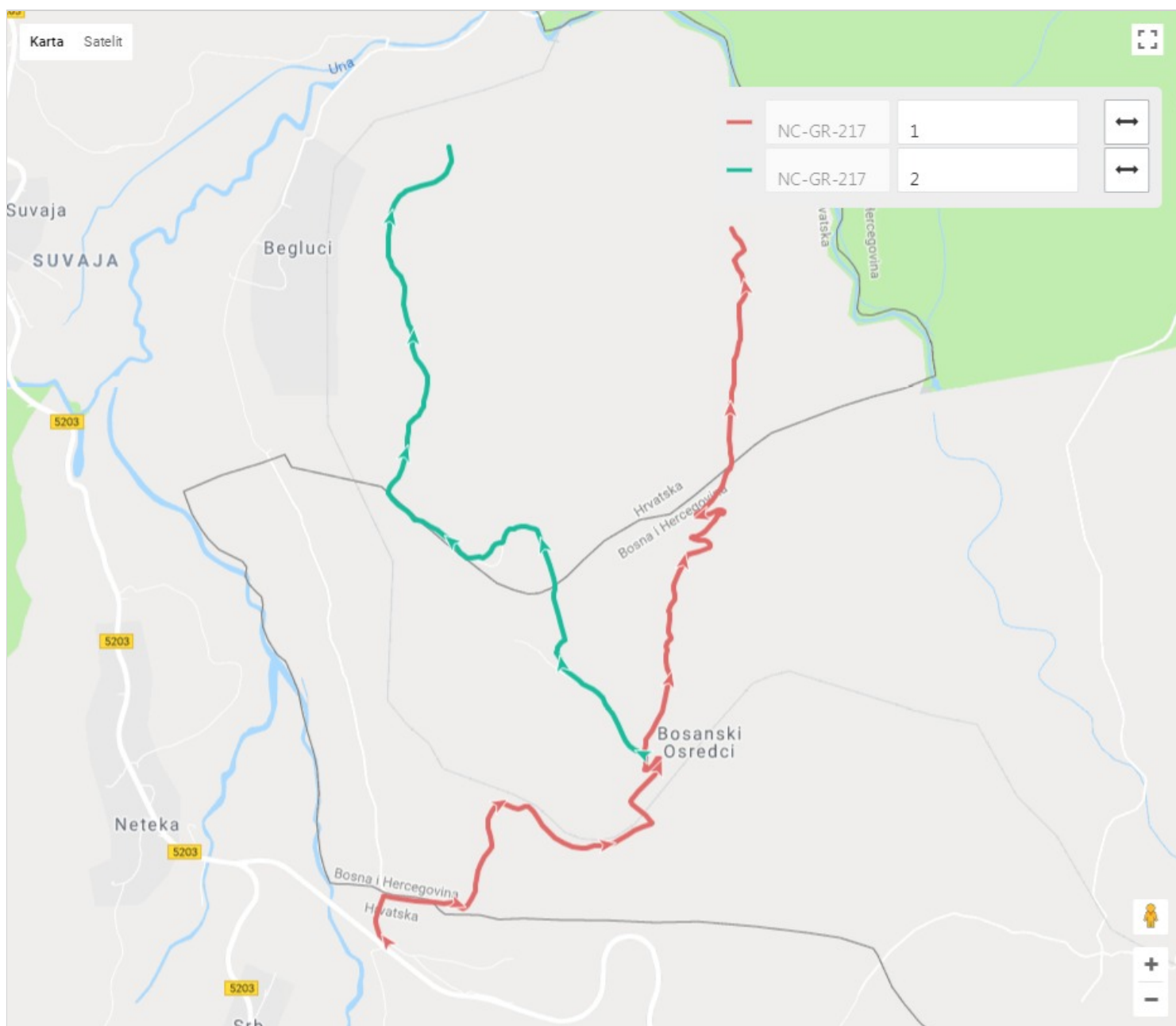


Naziv:	Krčko Brdo - Đilasi
Broj/oznaka ceste:	NC-GR-217
Kategorija ceste:	Nerazvrstana

Županija:	ZADARSKA
Lokalna samouprava:	Općina Gračac
Mjesni odbor:	Srb
Naselje:	Srb
Ulica/ulice:	
Mjesto pripravnosti:	

Duljina ceste - službeno:	0,000
Duljina ceste - GPS (km):	11,212

Prosječna visina - GPS (m):	548,39
------------------------------------	--------

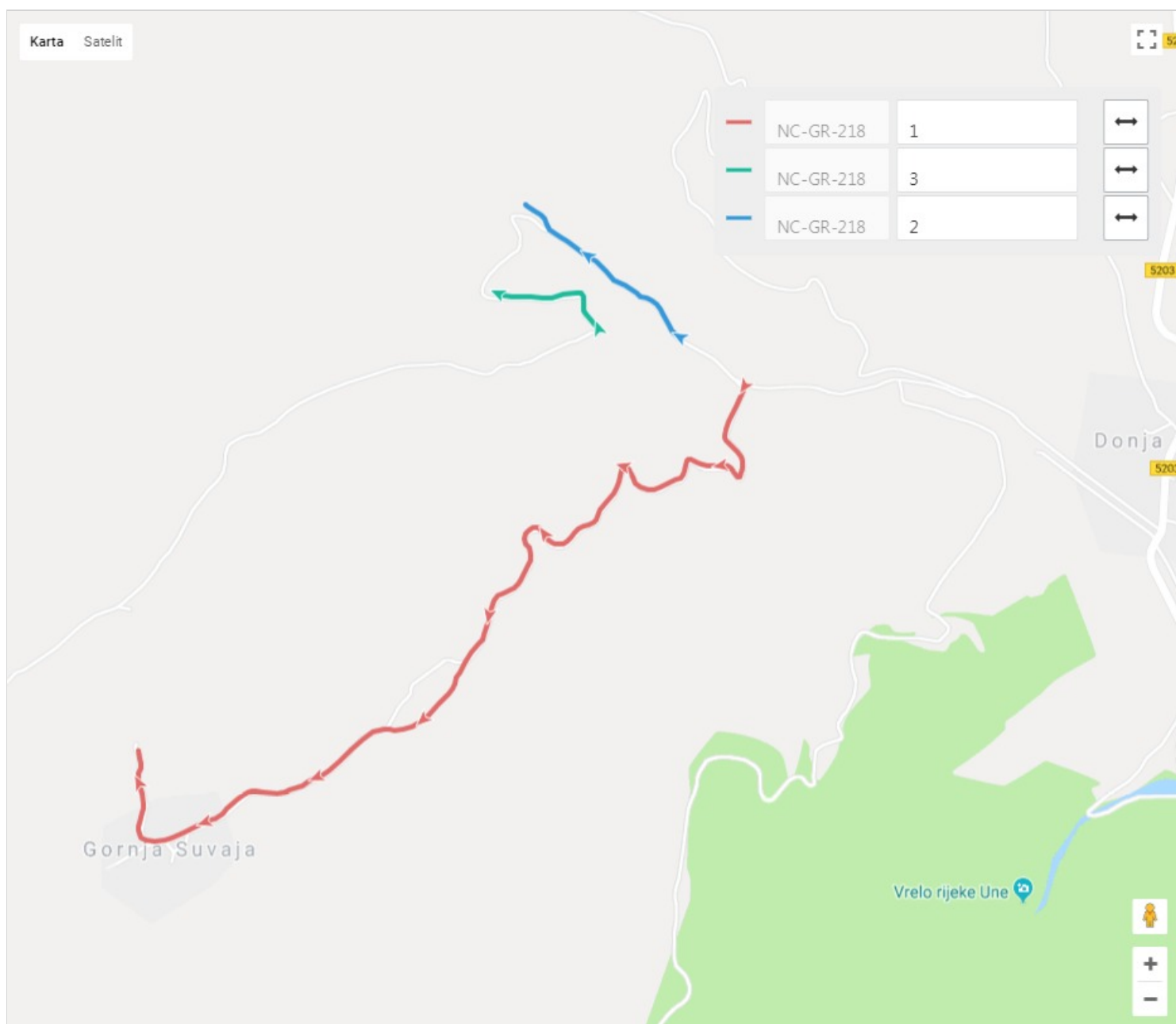


Naziv:	Gornja Suvaja
Broj/oznaka ceste:	NC-GR-218
Kategorija ceste:	Nerazvrstana

Županija:	ZADARSKA
Lokalna samouprava:	Općina Gračac
Mjesni odbor:	Srb
Naselje:	Srb
Ulica/ulice:	
Mjesto pripravnosti:	

Duljina ceste - službeno:	0,000
Duljina ceste - GPS (km):	3,745

Prosječna visina - GPS (m):	499,76
------------------------------------	--------

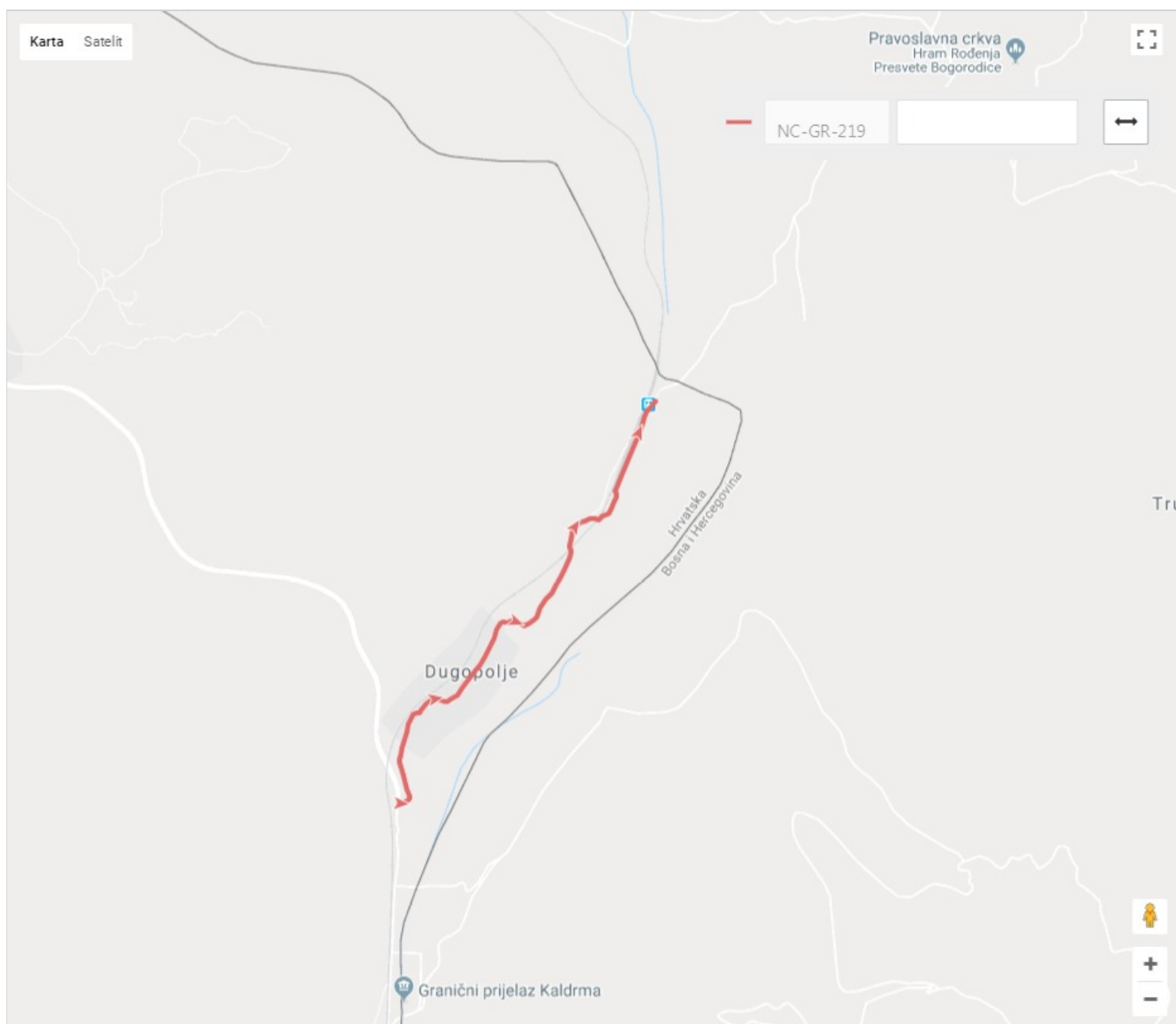


Naziv:	Ličko Dugopolje
Broj/oznaka ceste:	NC-GR-219
Kategorija ceste:	Nerazvrstana

Županija:	ZADARSKA
Lokalna samouprava:	Općina Gračac
Mjesni odbor:	Srb
Naselje:	Srb
Ulica/ulice:	
Mjesto pripravnosti:	

Duljina ceste - službeno:	0,000
Duljina ceste - GPS (km):	2,940

Prosječna visina - GPS (m):	651,66
------------------------------------	--------

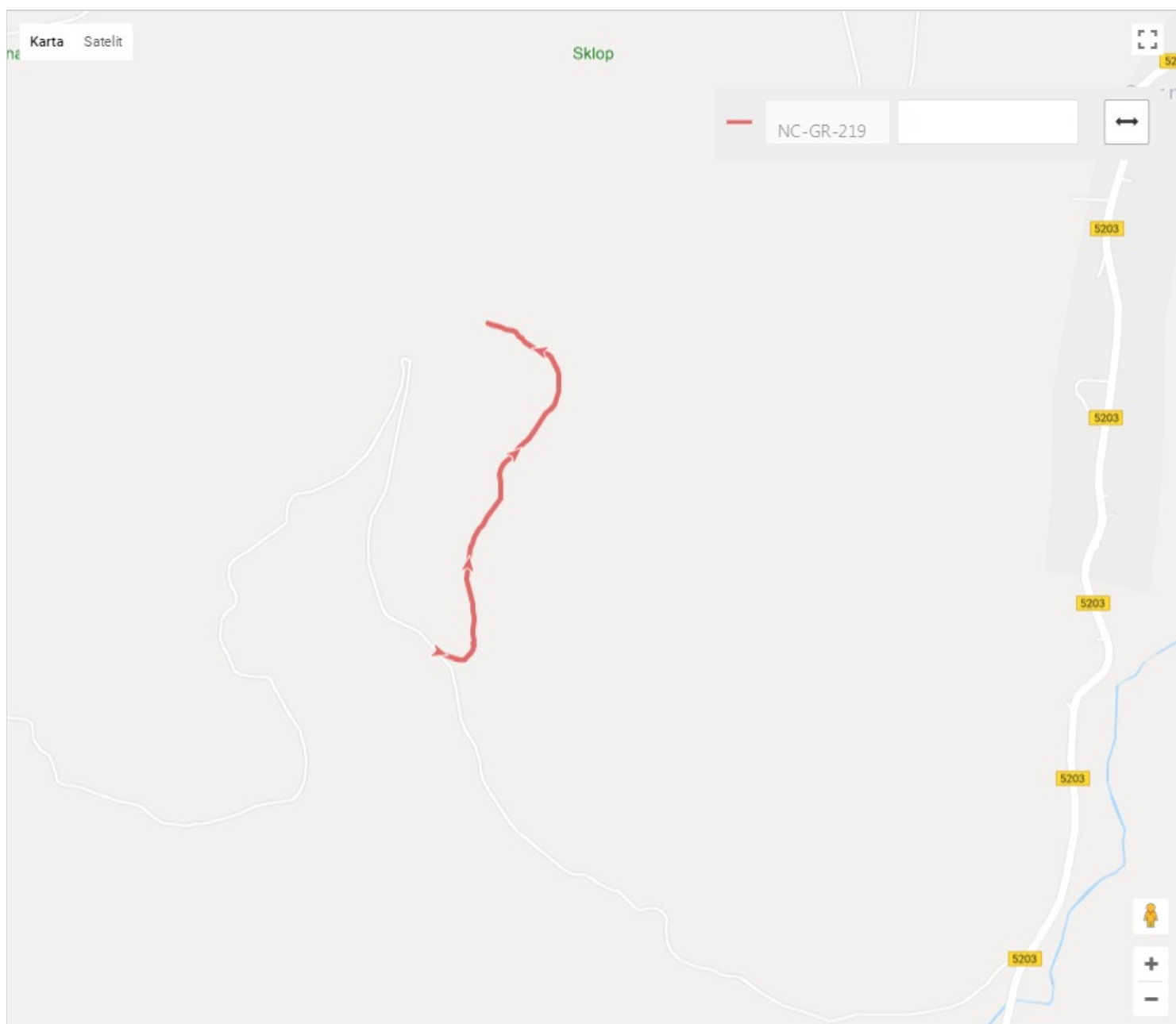


Naziv:	Nadurljaj-Žeželji
Broj/oznaka ceste:	NC-GR-219
Kategorija ceste:	Nerazvrstana

Županija:	ZADARSKA
Lokalna samouprava:	Općina Gračac
Mjesni odbor:	Srb
Naselje:	Srb
Ulica/ulice:	
Mjesto pripravnosti:	

Duljina ceste - službeno:	0,000
Duljina ceste - GPS (km):	1,195

Prosječna visina - GPS (m):	631,20
------------------------------------	--------

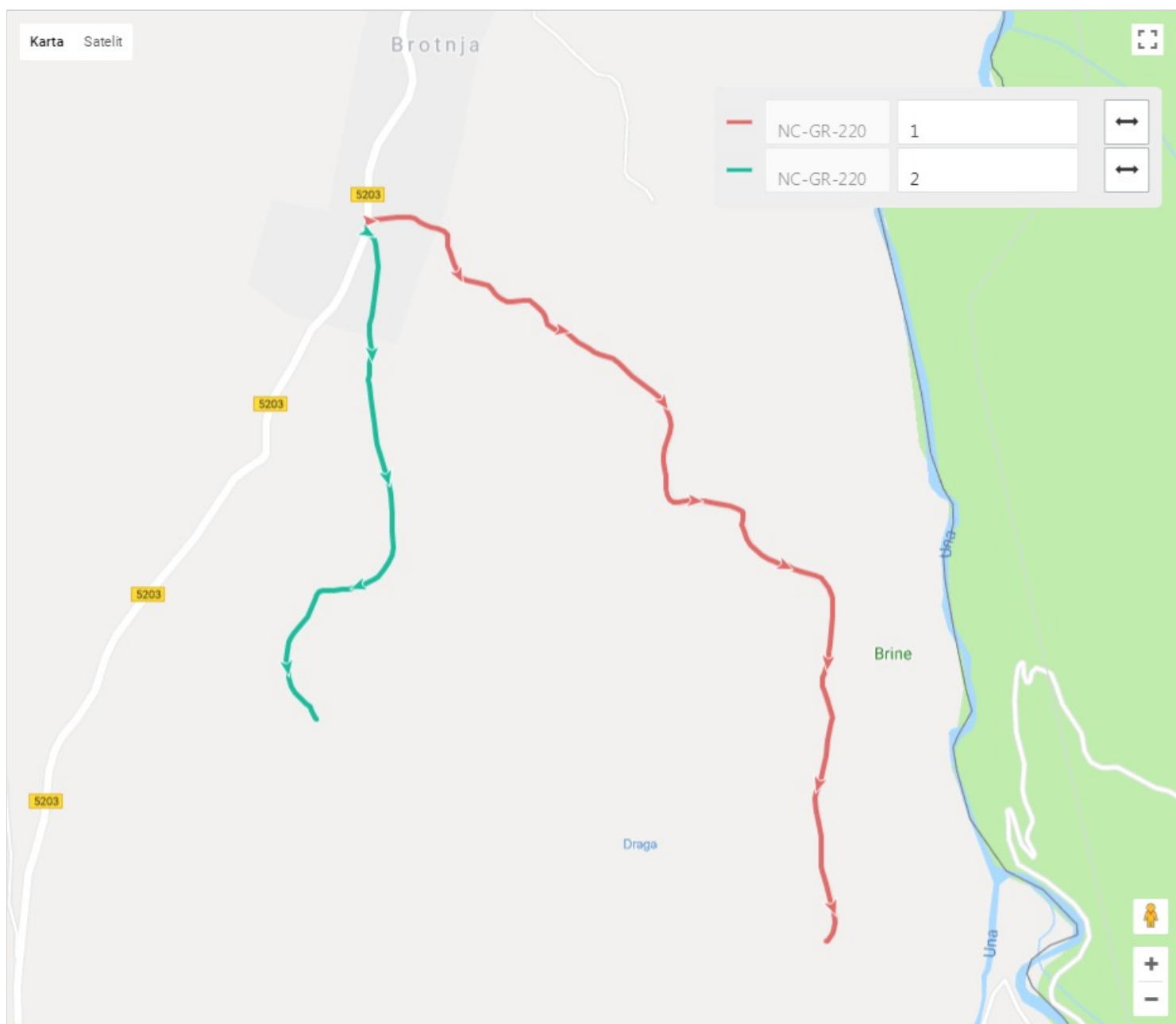


Naziv:	Brotnja
Broj/oznaka ceste:	NC-GR-220
Kategorija ceste:	Nerazvrstana

Županija:	ZADARSKA
Lokalna samouprava:	Općina Gračac
Mjesni odbor:	Srb
Naselje:	Srb
Ulica/ulice:	
Mjesto pripravnosti:	

Duljina ceste - službeno:	0,000
Duljina ceste - GPS (km):	4,374

Prosječna visina - GPS (m):	547,08
------------------------------------	--------

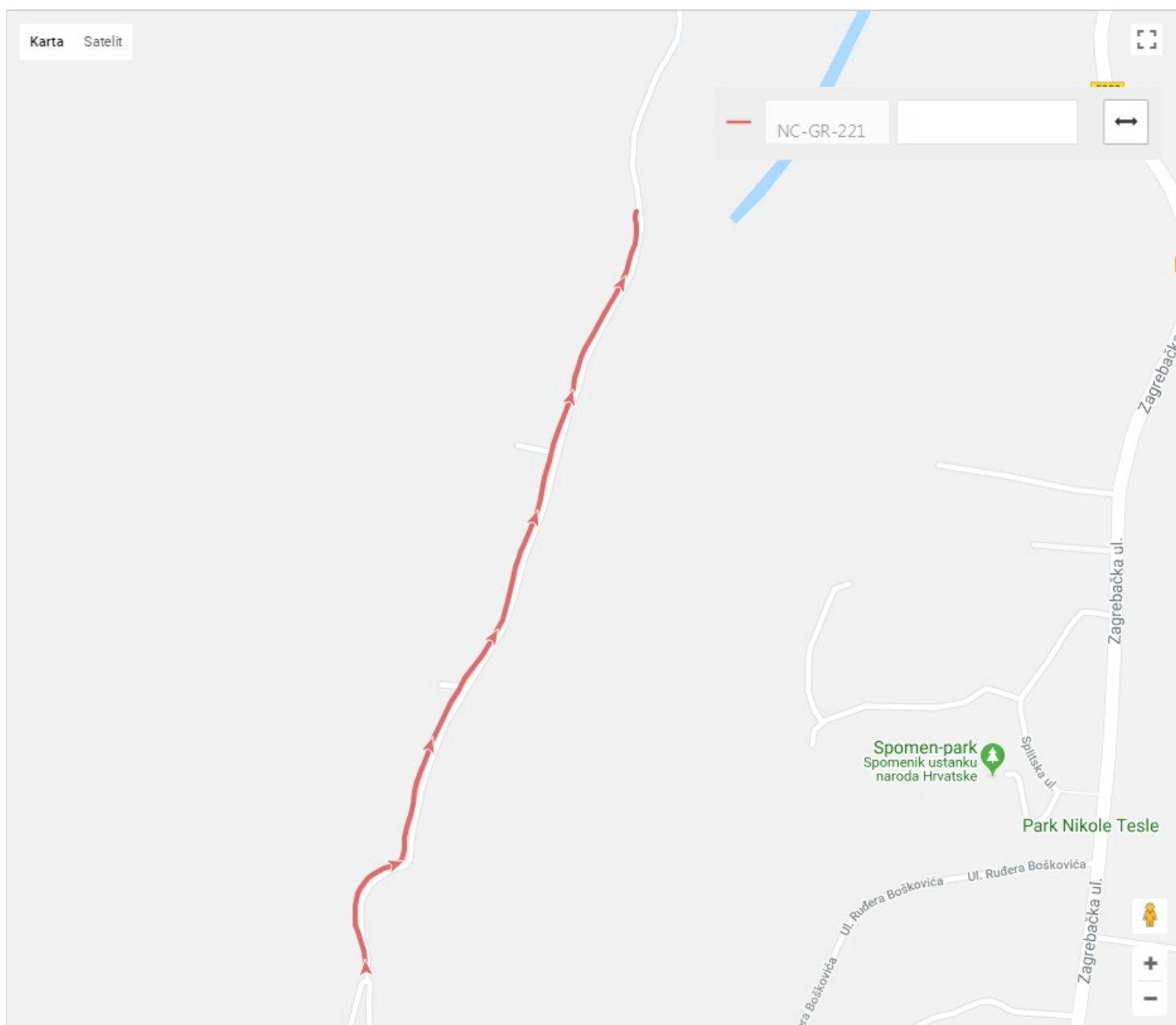


Naziv:	Podastrana
Broj/oznaka ceste:	NC-GR-221
Kategorija ceste:	Nerazvrstana

Županija:	ZADARSKA
Lokalna samouprava:	Općina Gračac
Mjesni odbor:	Srb
Naselje:	Srb
Ulica/ulice:	
Mjesto pripravnosti:	

Duljina ceste - službeno:	0,000
Duljina ceste - GPS (km):	1,130

Prosječna visina - GPS (m):	422,42
------------------------------------	--------

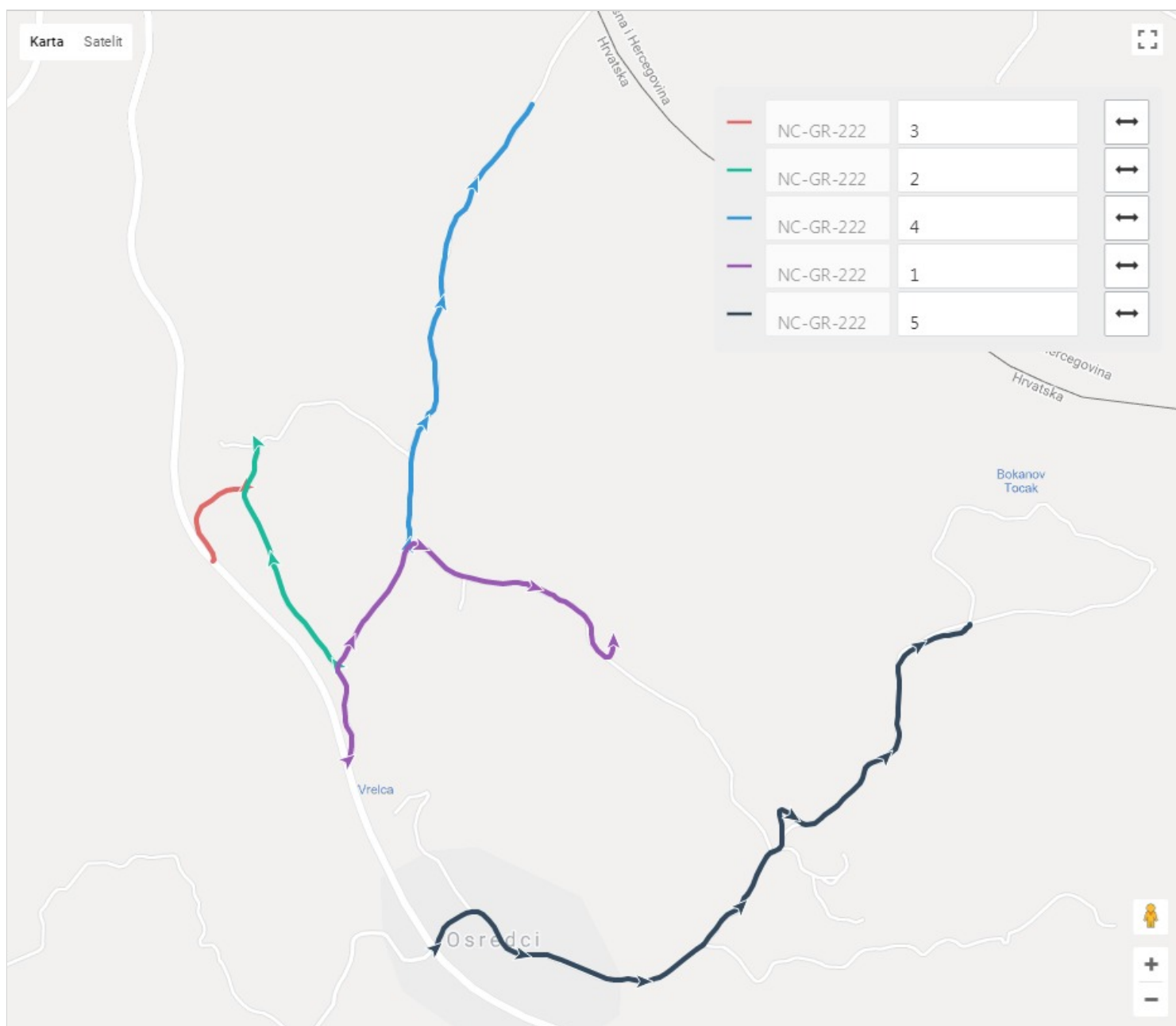


Naziv:	Osredci
Broj/oznaka ceste:	NC-GR-222
Kategorija ceste:	Nerazvrstana

Županija:	ZADARSKA
Lokalna samouprava:	Općina Gračac
Mjesni odbor:	Srb
Naselje:	Srb
Ulica/ulice:	
Mjesto pripravnosti:	

Duljina ceste - službeno:	0,000
Duljina ceste - GPS (km):	5,874

Prosječna visina - GPS (m):	634,68
------------------------------------	--------

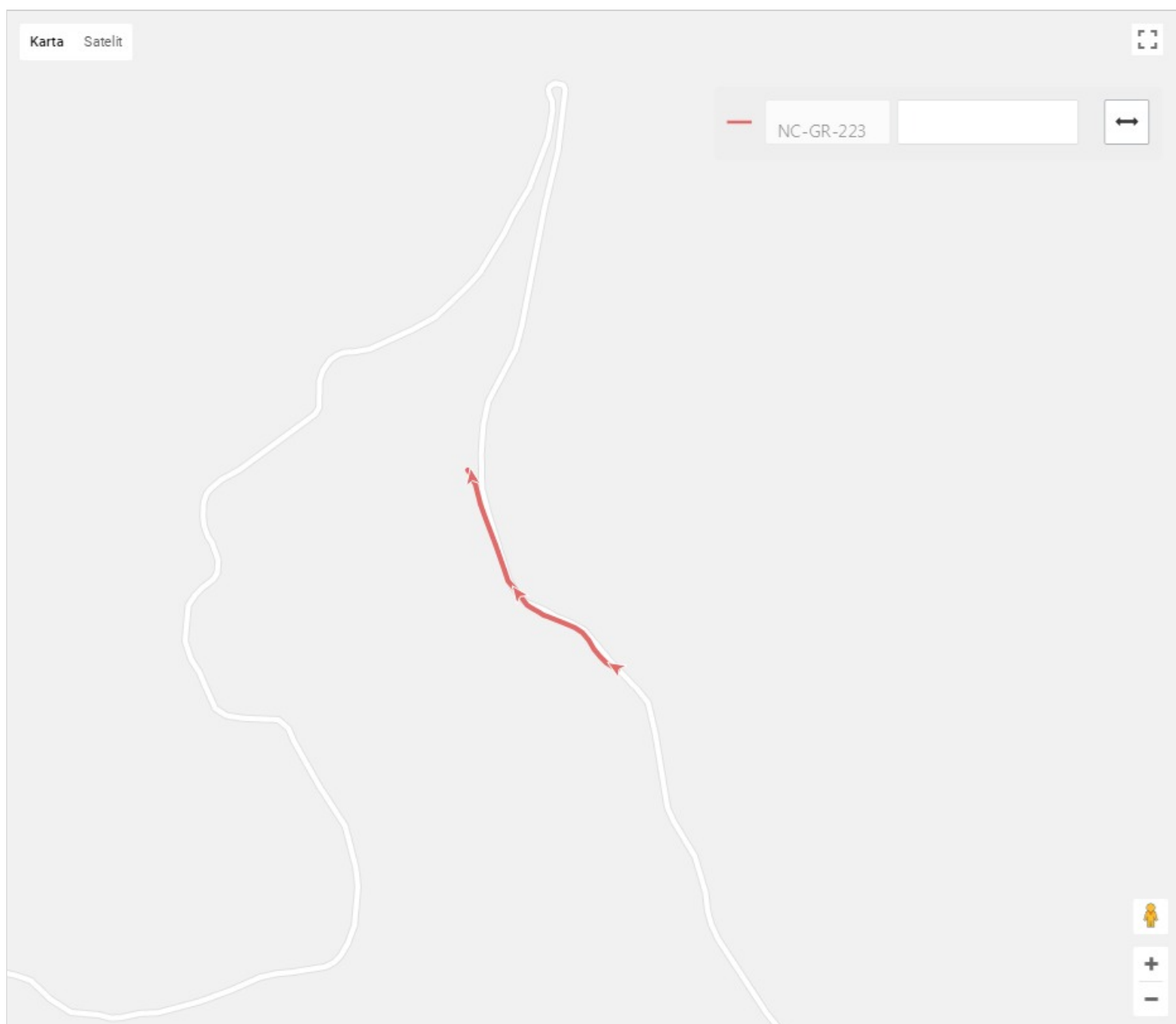


Naziv:	Šijani
Broj/oznaka ceste:	NC-GR-223
Kategorija ceste:	Nerazvrstana

Županija:	ZADARSKA
Lokalna samouprava:	Općina Gračac
Mjesni odbor:	Srb
Naselje:	Srb
Ulica/ulice:	
Mjesto pripravnosti:	

Duljina ceste - službeno:	0,000
Duljina ceste - GPS (km):	0,356

Prosječna visina - GPS (m):	656,17
------------------------------------	--------



Naziv:	Zavišić
Broj/oznaka ceste:	NC-GR-224
Kategorija ceste:	Nerazvrstana

Županija:	ZADARSKA
Lokalna samouprava:	Općina Gračac
Mjesni odbor:	Srb
Naselje:	Srb
Ulica/ulice:	
Mjesto pripravnosti:	

Duljina ceste - službeno:	0,000
Duljina ceste - GPS (km):	0,243

Prosječna visina - GPS (m):	468,31
-----------------------------	--------

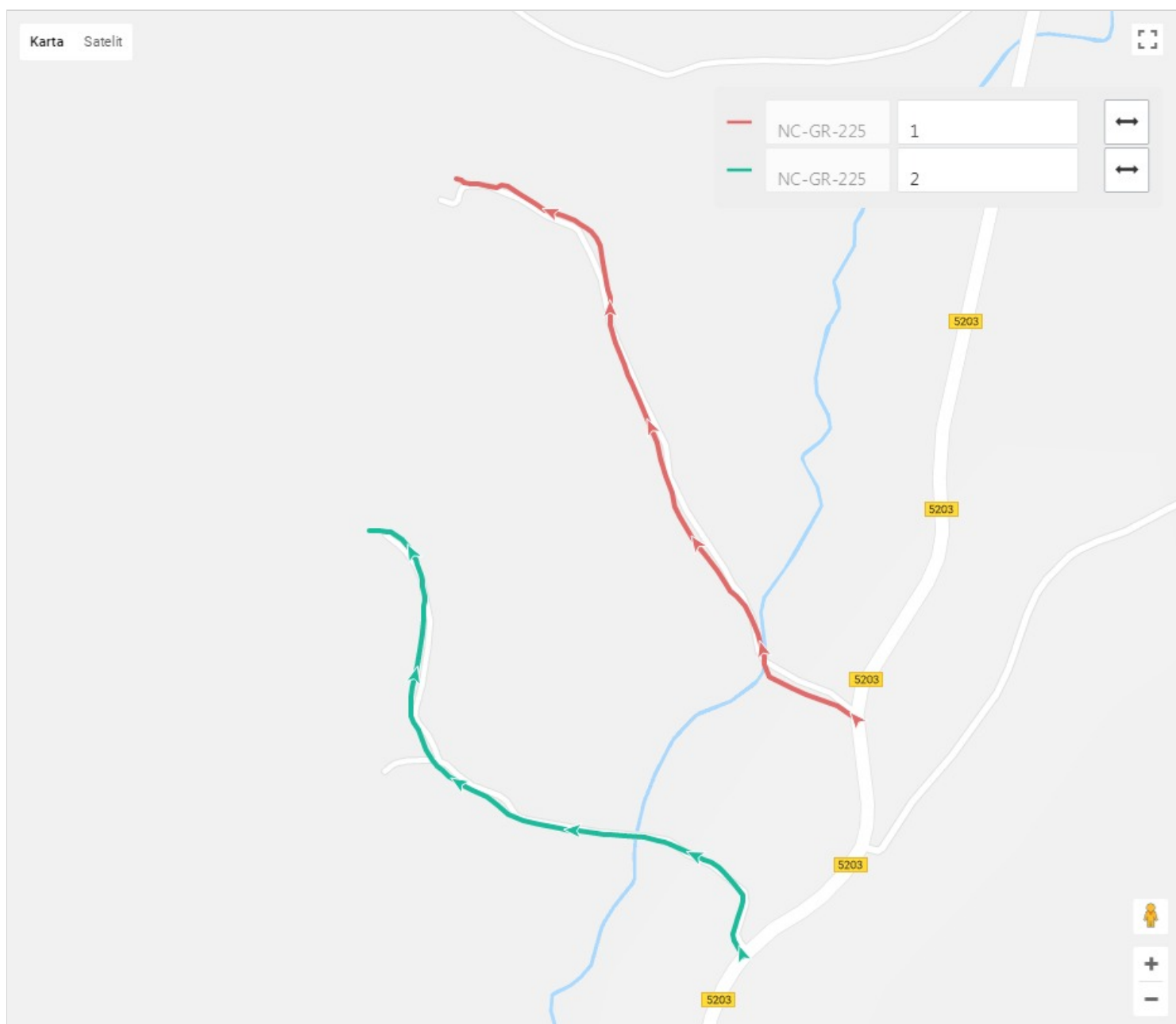


Naziv:	Šijani 2
Broj/oznaka ceste:	NC-GR-225
Kategorija ceste:	Nerazvrstana

Županija:	ZADARSKA
Lokalna samouprava:	Općina Gračac
Mjesni odbor:	Srb
Naselje:	Srb
Ulica/ulice:	
Mjesto pripravnosti:	

Duljina ceste - službeno:	0,000
Duljina ceste - GPS (km):	1,925

Prosječna visina - GPS (m):	489,35
-----------------------------	--------

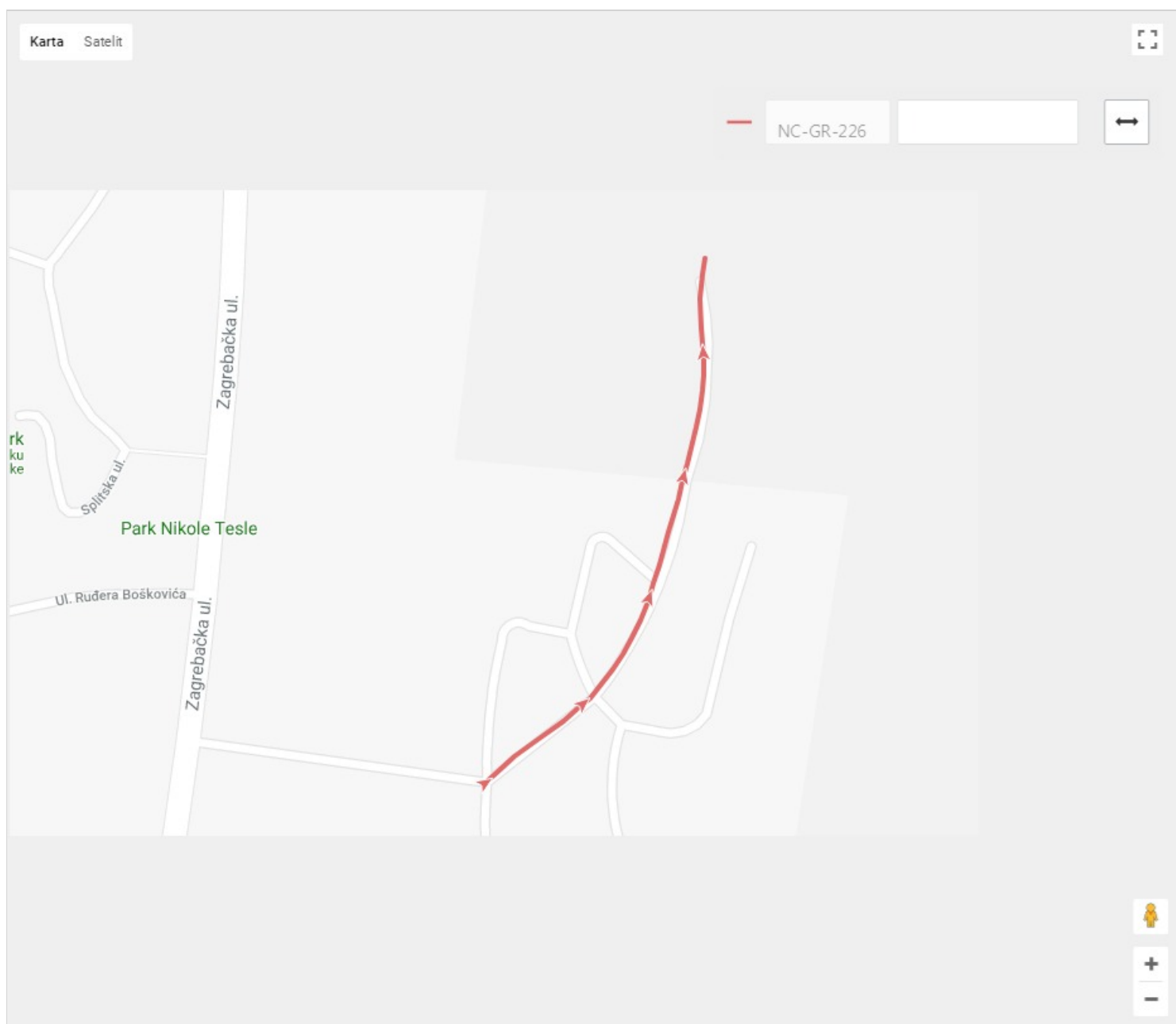


Naziv:	Vukovarska
Broj/oznaka ceste:	NC-GR-226
Kategorija ceste:	Nerazvrstana

Županija:	ZADARSKA
Lokalna samouprava:	Općina Gračac
Mjesni odbor:	Srb
Naselje:	Srb
Ulica/ulice:	
Mjesto pripravnosti:	

Duljina ceste - službeno:	0,000
Duljina ceste - GPS (km):	0,408

Prosječna visina - GPS (m):	449,21
------------------------------------	--------



Naziv:	Zaklopac
Broj/oznaka ceste:	NC-GR-227
Kategorija ceste:	Nerazvrstana

Županija:	ZADARSKA
Lokalna samouprava:	Općina Gračac
Mjesni odbor:	Srb
Naselje:	Srb
Ulica/ulice:	
Mjesto pripravnosti:	

Duljina ceste - službeno:	0,000
Duljina ceste - GPS (km):	1,839

Prosječna visina - GPS (m):	586,49
------------------------------------	--------

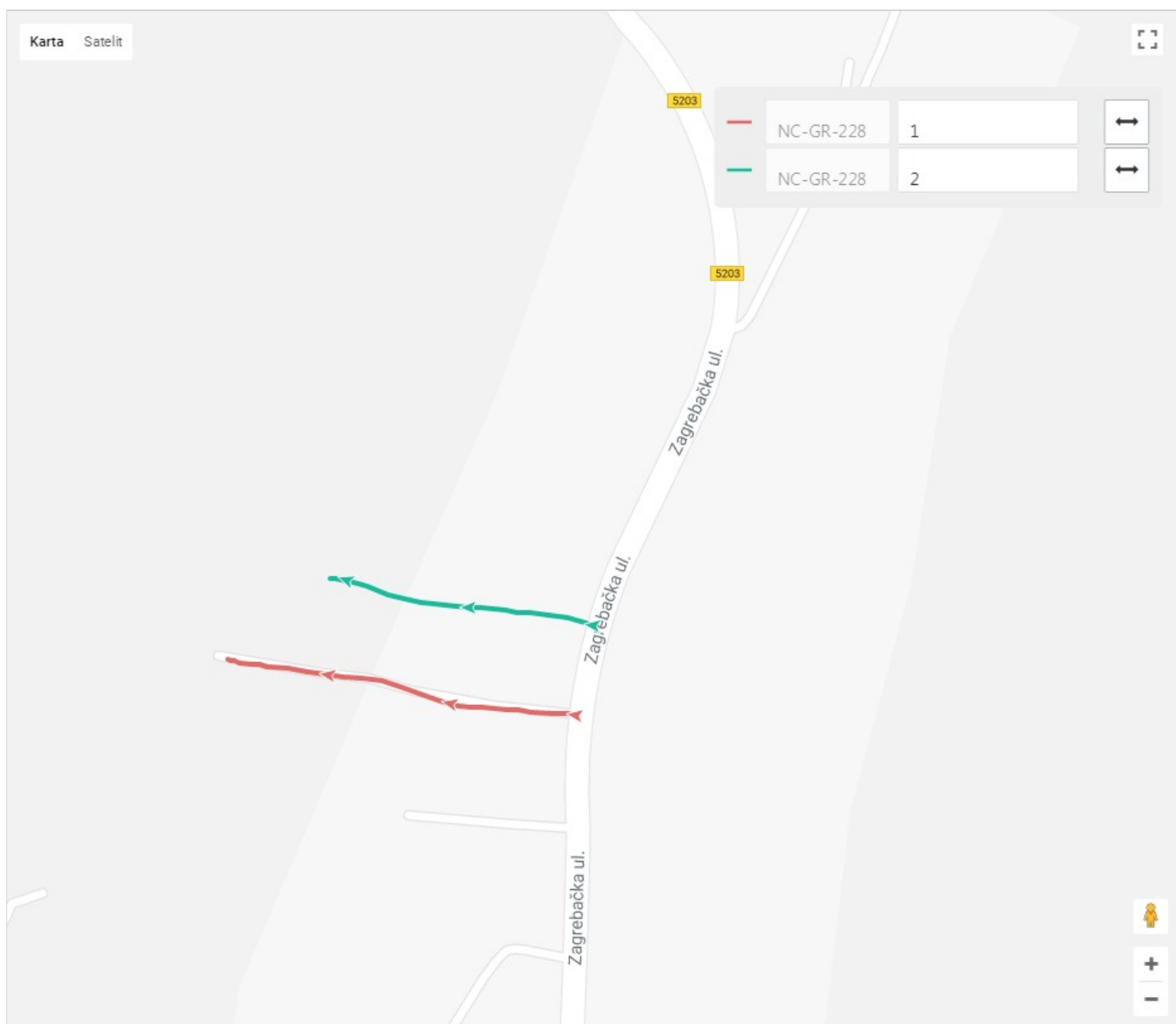


Naziv:	Zagrebačka odvojci
Broj/oznaka ceste:	NC-GR-228
Kategorija ceste:	Nerazvrstana

Županija:	ZADARSKA
Lokalna samouprava:	Općina Gračac
Mjesni odbor:	Srb
Naselje:	Srb
Ulica/ulice:	
Mjesto pripravnosti:	

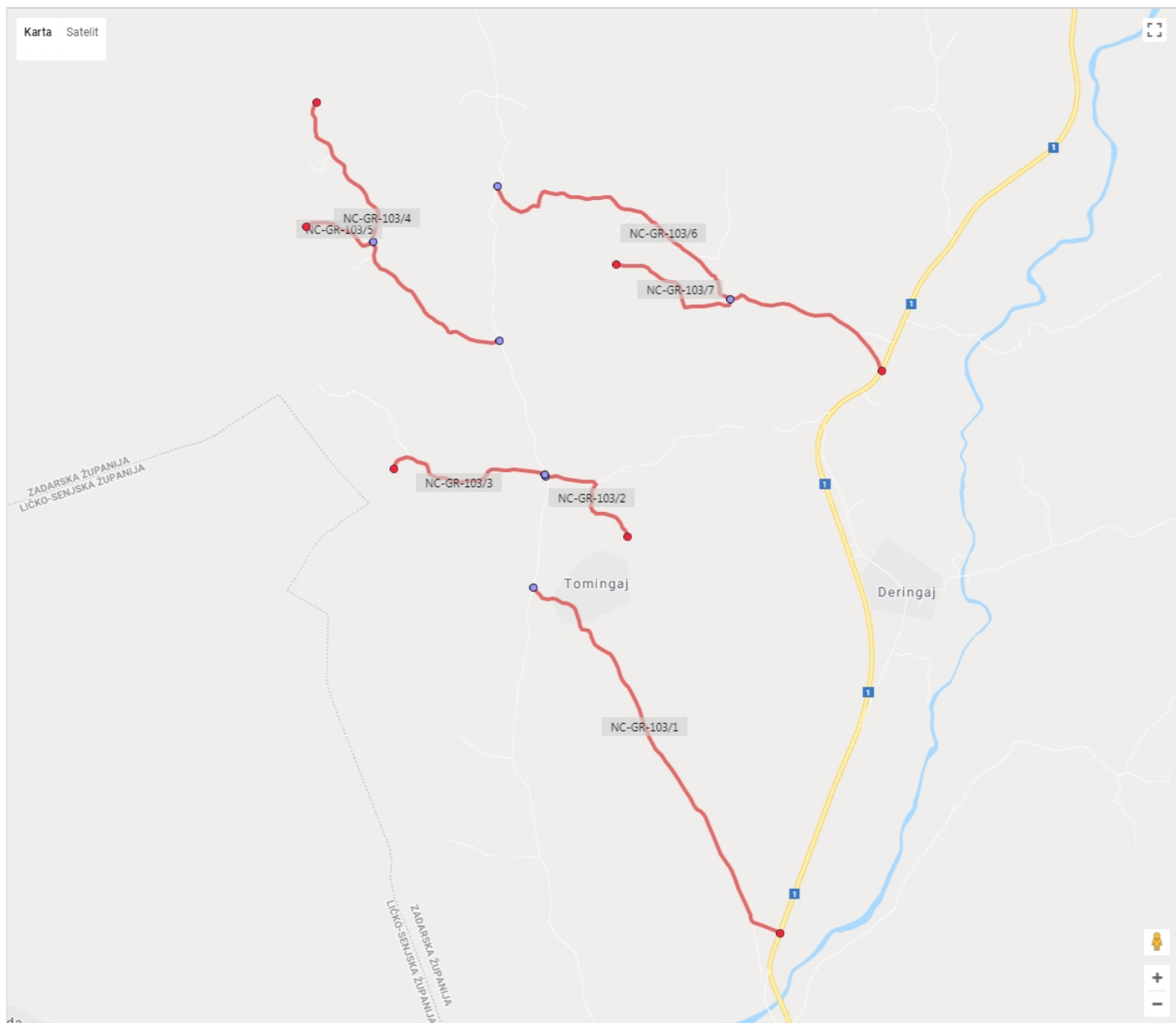
Duljina ceste - službeno:	0,000
Duljina ceste - GPS (km):	0,425

Prosječna visina - GPS (m):	451,26
------------------------------------	--------



ZADARSKA -> Općina Gračac -> Tomingaj

Naziv	Broj/oznaka ceste	Duljina dionice - GPS (km)	Prosječna nadmorska visina (m)
Tomingaj odvojci	NC-GR-103	13,152	641,20
		13,152	641,20

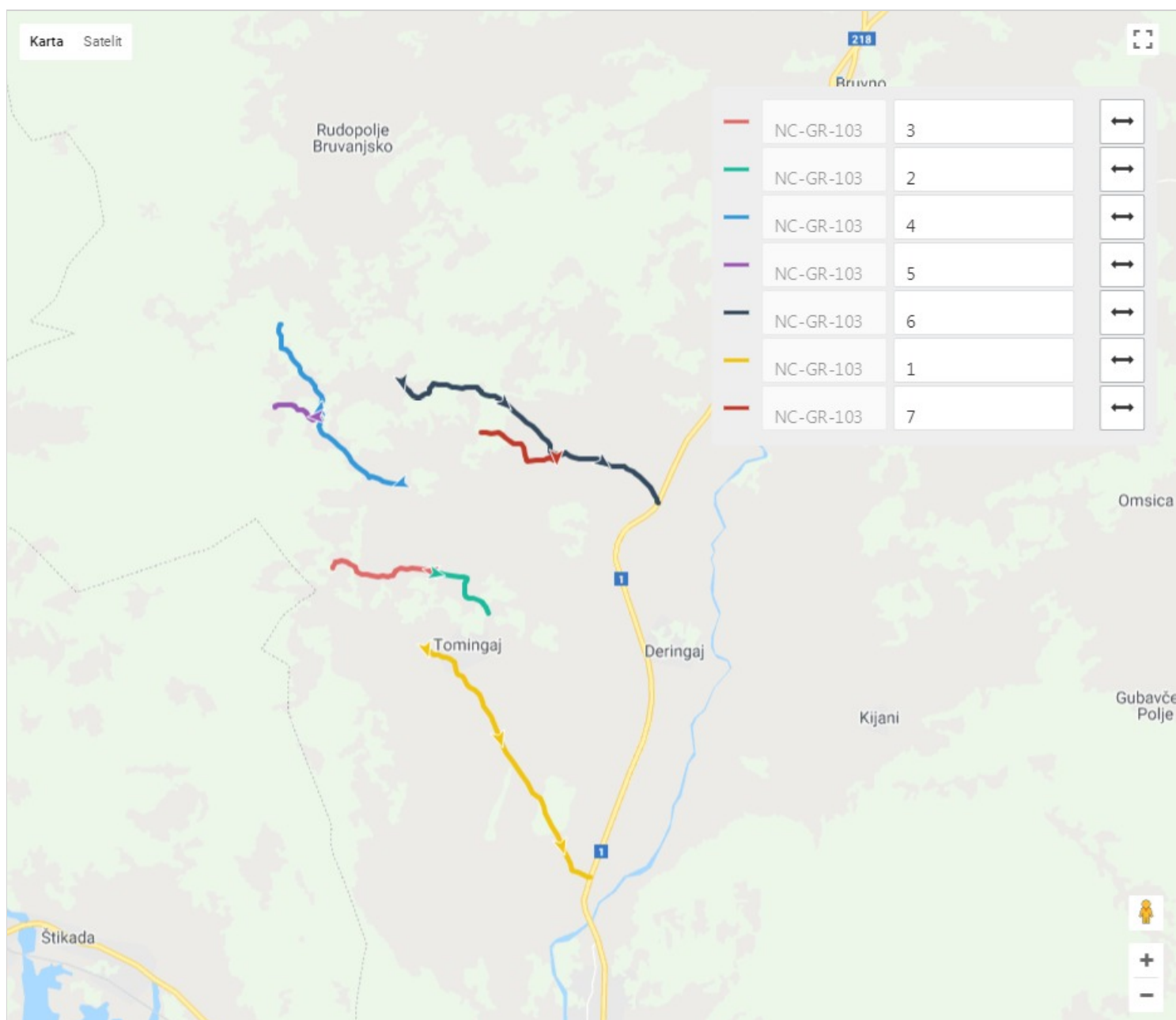


Naziv:	Tomingaj odvojci
Broj/oznaka ceste:	NC-GR-103
Kategorija ceste:	Nerazvrstana

Županija:	ZADARSKA
Lokalna samouprava:	Općina Gračac
Mjesni odbor:	Tomingaj
Naselje:	Tomingaj
Ulica/ulice:	
Mjesto pripravnosti:	

Duljina ceste - službeno:	0,000
Duljina ceste - GPS (km):	13,152

Prosječna visina - GPS (m):	641,20
------------------------------------	--------



ZADARSKA -> Općina Gračac -> Velika Popina

Naziv	Broj/oznaka ceste	Duljina dionice - GPS (km)	Prosječna nadmorska visina (m)
Velika Popina odvojeci	NC-GR-111	4,872	662,10
		4,872	662,10



Naziv:	Velika Popina odvojci
Broj/oznaka ceste:	NC-GR-111
Kategorija ceste:	Nerazvrstana

Županija:	ZADARSKA
Lokalna samouprava:	Općina Gračac
Mjesni odbor:	Velika Popina
Naselje:	Velika Popina
Ulica/ulice:	
Mjesto pripravnosti:	

Duljina ceste - službeno:	0,000
Duljina ceste - GPS (km):	4,872

Prosječna visina - GPS (m):	662,10
------------------------------------	--------

